

S.B.
 1091
 lo.
 5813

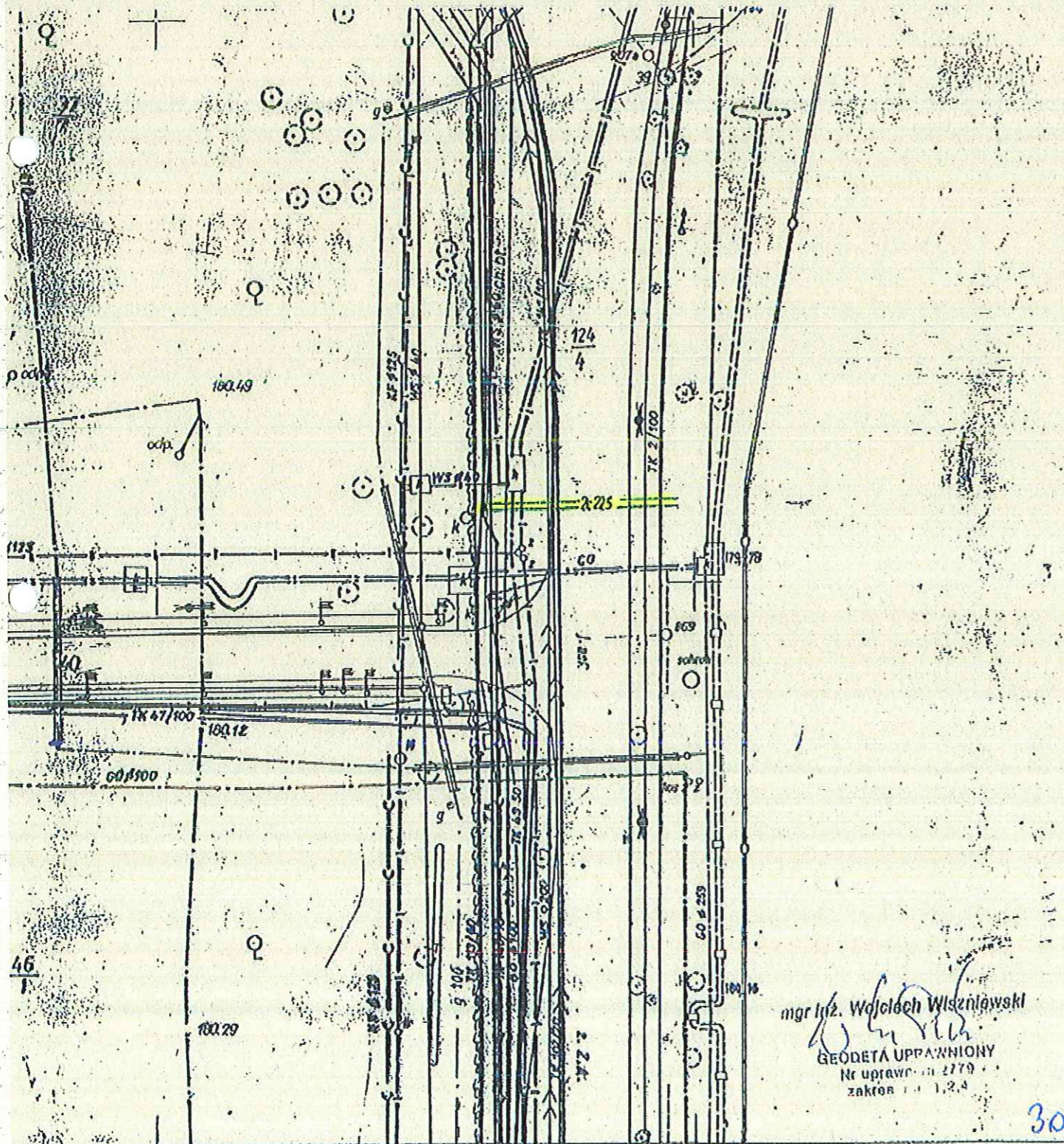
Województwo : opolskie
Gmina : Kędzierzyn - Koźle
Obręb : Azoty
Działka nr : 124/4
Sektora : 484.211.1512
Skala : 1:500

PREZES ZARZADU
Dyrektor
Za zgodności
2016-09-30

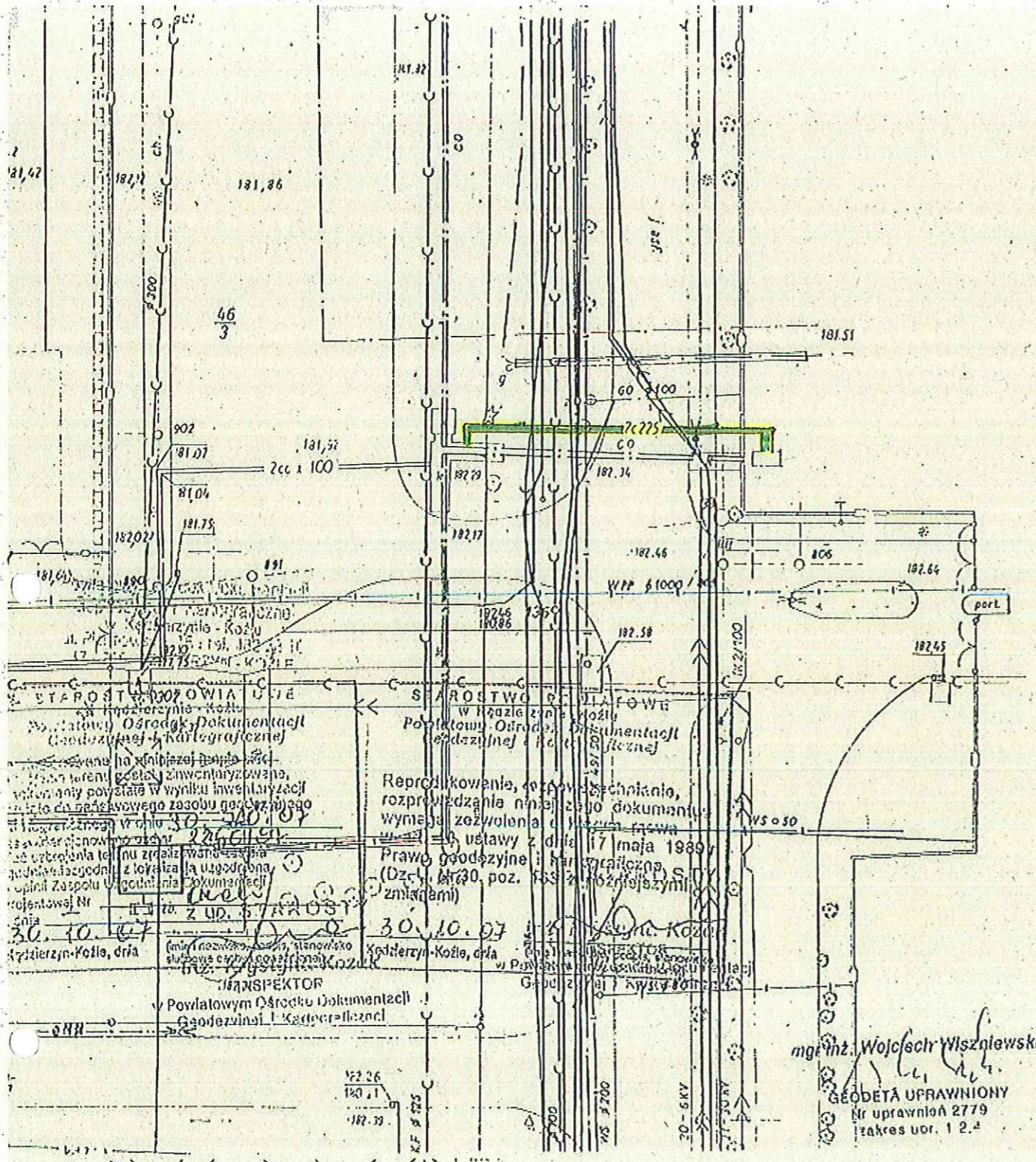
(data) mgr Jolanta Gądek-Rypel
600 str. 30 do
str. 37

MIEJSKI ZAKŁAD
ENERGETYKI CIEPLNEJ Sp. z o.o.
ul. Stalmacha 18
47-220 KĘDZIERZYN-KOŹLE
tel. 483 34 85 ; fax 483 35 86

Pomiar powykonawczy sieci co



mgr inż. Wojciech Włocławski
GEODETA UPRAWNIONY
Nr uprawnień 2779
zakres 1, 2, 4



STAROSTWO POWIATOWE
 Powiatowy Ośrodek Dokumentacji
 Geodezyjnej i Kartograficznej
 Kędzierzyn-Koźle, ul. Wolności 17
 41-200 Kędzierzyn-Koźle, dnia 30.10.07

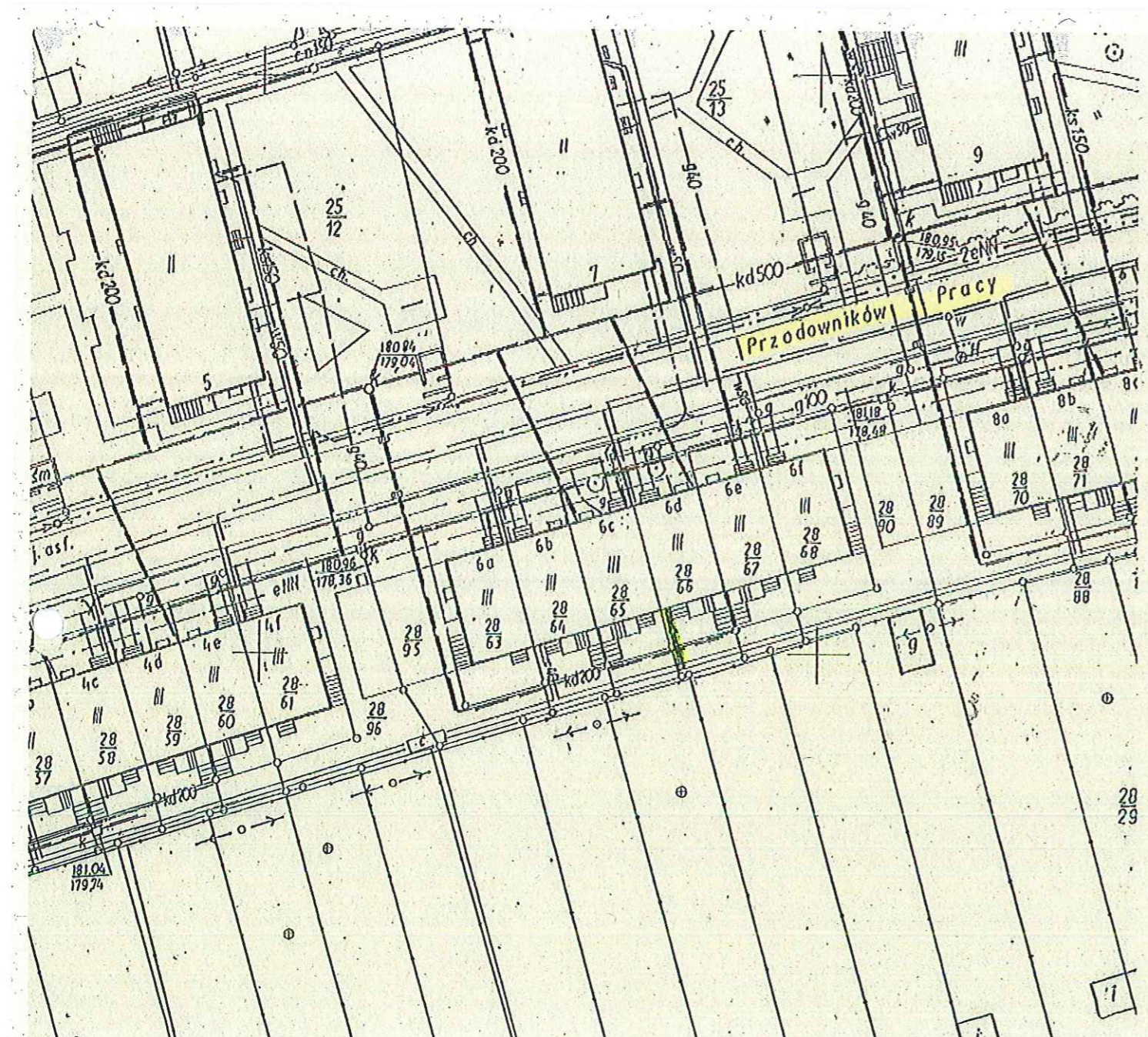
Reprodukcja, rozprowadzanie, rozprowadzanie niniejszego dokumentu wymaga zezwolenia...
 Prawo geodezyjne z dnia 17 maja 1989r.
 (Dz. U. Nr 30, poz. 133 z późniejszymi zmianami)

mgr inż. Wojciech Włszniwski
 GEODETA UPRAWNIONY
 Nr uprawnień 2779
 zakres uor. 1 2 4

Województwo : opolskie
 Gmina : Kędzierzyn-Koźle
 Obręb : Azoty
 Działka nr : 124/4
 Sekcja : 484.211. 0523
 Skala : 1:500

Opisano Ty przebiegano !
 1. Elabiewe Długosz
 2. "GAZ-SYSTEM"

Pomiar powykonawczy sieci co *Grzegorz Dętkowski*
 20.11.2007r.



MAPA POWYKONAWCZA

WZYLACZA C.O.

skala mapy: 1:500
 województwo: opolskie
 powiat: kędzierzyńsko-kozielski
 gmina: Kędzierzyn-Koźle
 adres: Azoty, ul. Przodowników Pracy 6d
 założenie: dz. 28/66
 telefonia: 484-211-1032
 nr zgłoszenia: 3030/2011
 REG: 3109-74/2011

wykonawca, dn. 31-05-2011
 PROJEKTA UPRAWNIONY
 inż. Janusz Mięczanowski
 ul. Lipowa 17323
 Pracownia Geodezyjno-Kartograficzna
PROMAS
 48-200 Prudnik, ul. Hutnicza 2
 tel./fax 071 406 200, kom. 71 722 2313

STAROSTWO POWIATOWE
 w Kędzierzynie-Koźlu
 Wydział Geodezji, Kartografii,
 Katastru i Nieruchomości
 47-200 KĘDZIERZYN-KOZŁE
 ul. Żelazowska 15
 408

STAROSTWO POWIATOWE
 w Kędzierzynie-Koźlu
 Wydział Geodezji, Kartografii,
 Katastru i Nieruchomości
 Wykonawca na niniejszej mapie sieci
 uzbrojenia terenu zostały zinventaryzowane,
 a dokumenty powstałe w wyniku inwentaryzacji
 przysięgo do państwowego zasobu geodezyjnego
 i kartograficznego w dniu **05.08.2011**
 i zainwentaryzowano pod nr **3030/11**
 Sieć uzbrojenia terenu zrealizowana została
 zgodnie z projektem z lokalizacją uzgodnioną
 w opinii Zespołu Uzgodnień i Umontacji
 Projektowej Nr **177/2011**
 z dnia **05.08.2011**
 Kędzierzyn-Koźle, dn. 31.05.2011
 (inż. Janusz Mięczanowski)

INSPEKTOR

MAPA POWYKONAWCZA

PRZYŁACZA C.O.

Skala mapy: 1:500

Województwo: opolskie

Powiat: kędzierzyńsko-kozielski

Gmina: Kędzierzyn-Koźle

Obręb: Azoty, ul. Grabskiego 19

Położenie: dz. 10/4, 10/6

Sekcja: 484.211.1023

Nr zgłoszenia: 6654/2011

KERG: 3109-170/2011

Wykonawca, dn. 01-12-2011

GEODETA UPRAWNIONY

Imię i nazwisko: Janusz Mieczkowski
nr uprawnień zawodowych: 17523

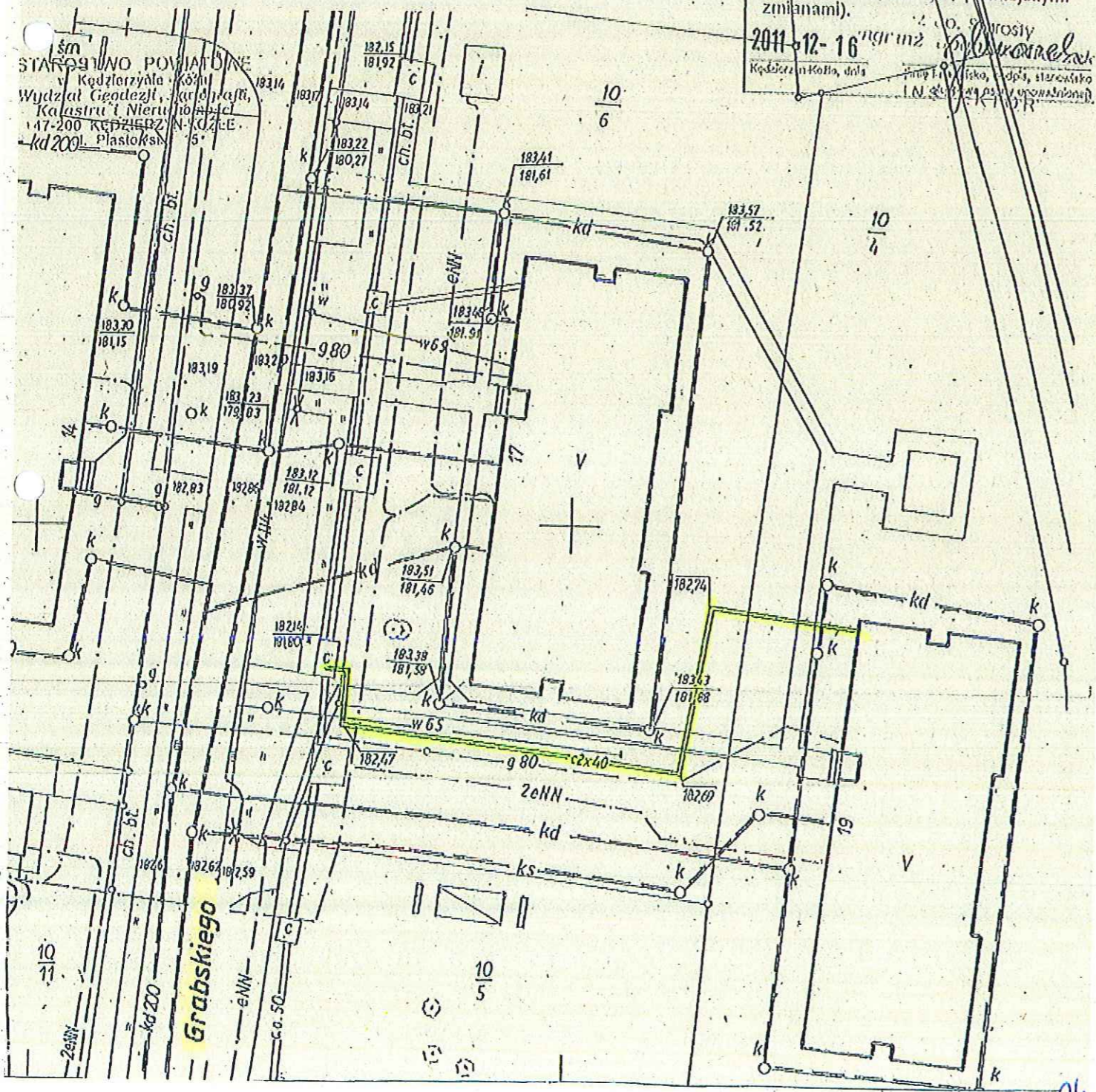
Pracownia Geodezyjno-Kartograficzna

PROMAP

ul. 200 Prudnik, ul. Zamkowa 2
tel. 77 4362700, kom. 60 60 82213

STAROSTWO POWIATOWE
w Kędzierzynie-Koźlu
Wydział Geodezji, Kartografii,
Katastru i Nieruchomości
Wyeksponowane na tej mapie sieci
uzbrojenia toronu zostały zainwentaryzowane,
a dokumenty powstałe w wyniku inwentaryzacji
przyjęto do państwowego zasobu geodezyjnego
i kartograficznego w dniu 10.12.2011
I zaewidencjonowano je pod nr 6654/11
Sieć uzbrojenia toronu realizowana została
zgodnie z projektem, z którym została uzgodniona
w imieniu Zespołu Ugodni i Dokumentacji
Projektowej Nr 2011-12-16
2011-12-16
Kędzierzyn-Koźle, dnia 10.12.2011
[Podpis] [Pieczęć]

INSPEKTOR
STAROSTWO POWIATOWE
w Kędzierzynie-Koźlu
Wydział Geodezji, Kartografii,
Katastru i Nieruchomości
Reprodukowanie, rozpowszechnianie
i rozprowadzanie niniejszego dokumentu
wymaga zezwolenia, o którym mowa
w art. 18 ustawy z dnia 1 maja 1989r.
Prawo geodezyjne i kartograficzne
(Dz. U. Nr 30, poz. 103 z późniejszymi
zmianami).
2011-12-16
Kędzierzyn-Koźle, dnia 10.12.2011
[Podpis] [Pieczęć]



14/66

geodezja
ul. Piastowska 11 47-200 Kędzierzyn-Koźle
tel. 71 720 11 72 GSM 609 188 718
www.gis-geodezja.pl
NIP 780 101 44 72 Regon 141407704

MAPA Z INWENTARYZACJI POWYKONAWCZEJ

Jednostka ewidencyjna: Kędzierzyn-Koźle - 160301_1

Obręb: Azoty - 160301_1.1044

Działka: 14/16

Sekcja: 6.131.23.16.2.4

Skala: 1:500

14/64

14/62

14/61

14/60

14/59

14/58

14/57

14/56

STAROSTWO POWIATOWE
w Kędzierzynie-Koźlu
Wydział Geodezji, Kartografii,
Katastru i Nieruchomości
47-200 KĘDZIERZYN-KOŹLE
ul. Piastowska 15

14/54 14/19

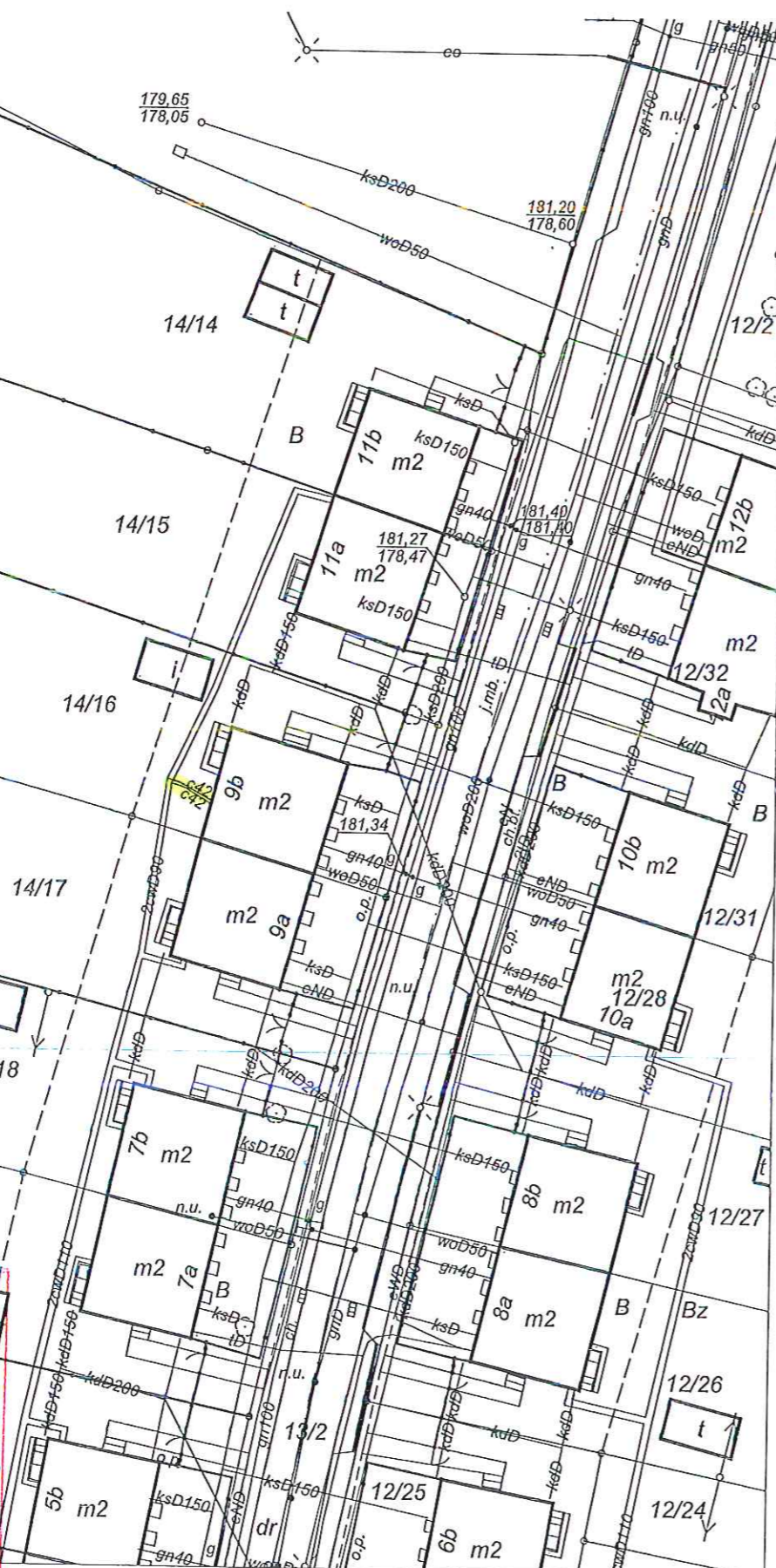
Poświadczam, że zgodność niniejszej kopii z treścią materiału
państwowego zasobu geodezyjnego i kartograficznego

Organ prowadzący państwowy zasób geodezyjny i kartograficzny
Starosta Powiatu Kędzierzyńsko-Kozielskiego

14/52 nazwa materiału zasobu 14/20 mapa 201, Bz

14/51 Data wykonania kopii 14/21 2016-11-18
Imię, nazwisko i podpis S. Golań A. Golań 2016

Osoby reprezentujące organ Marka Milca

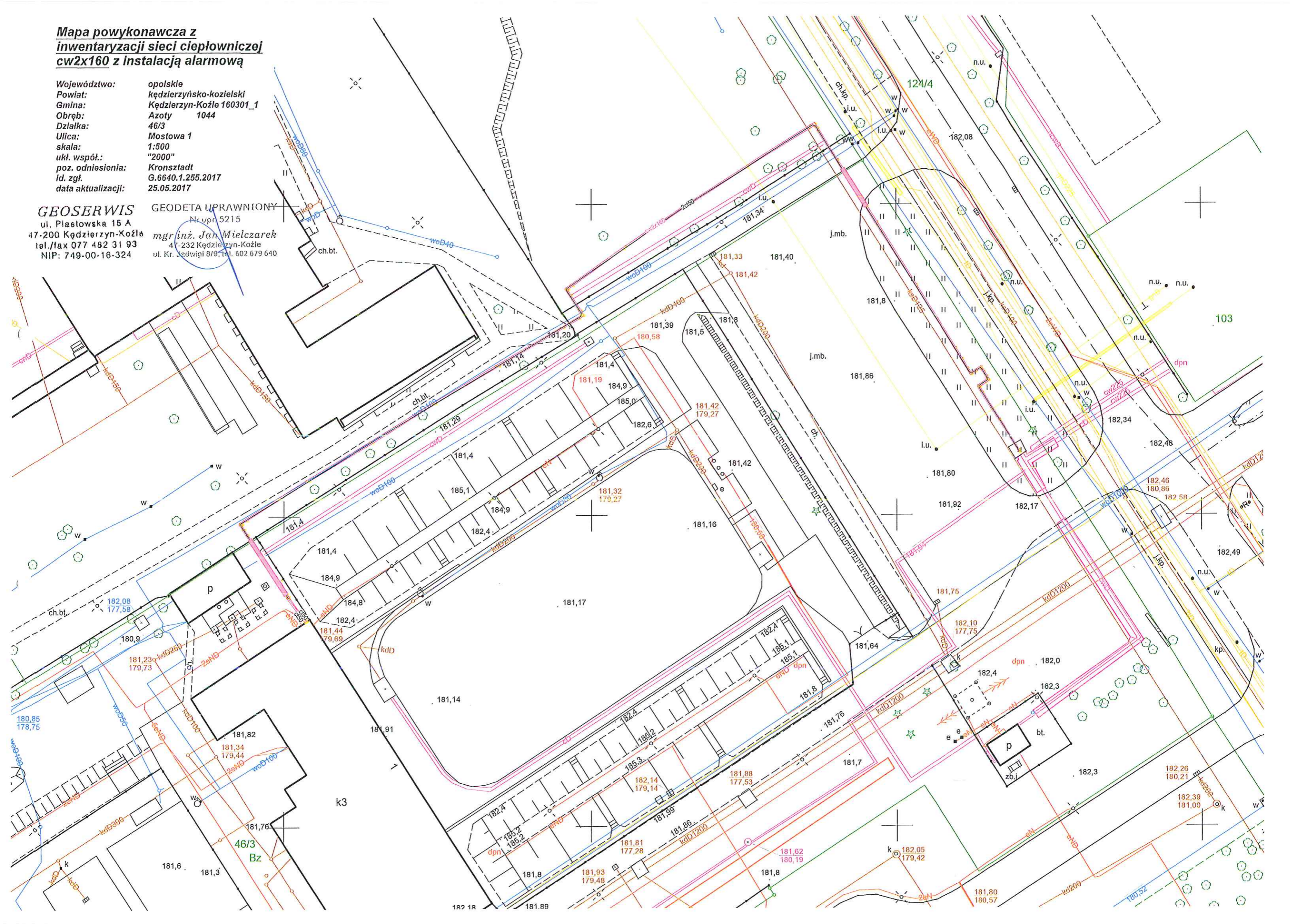


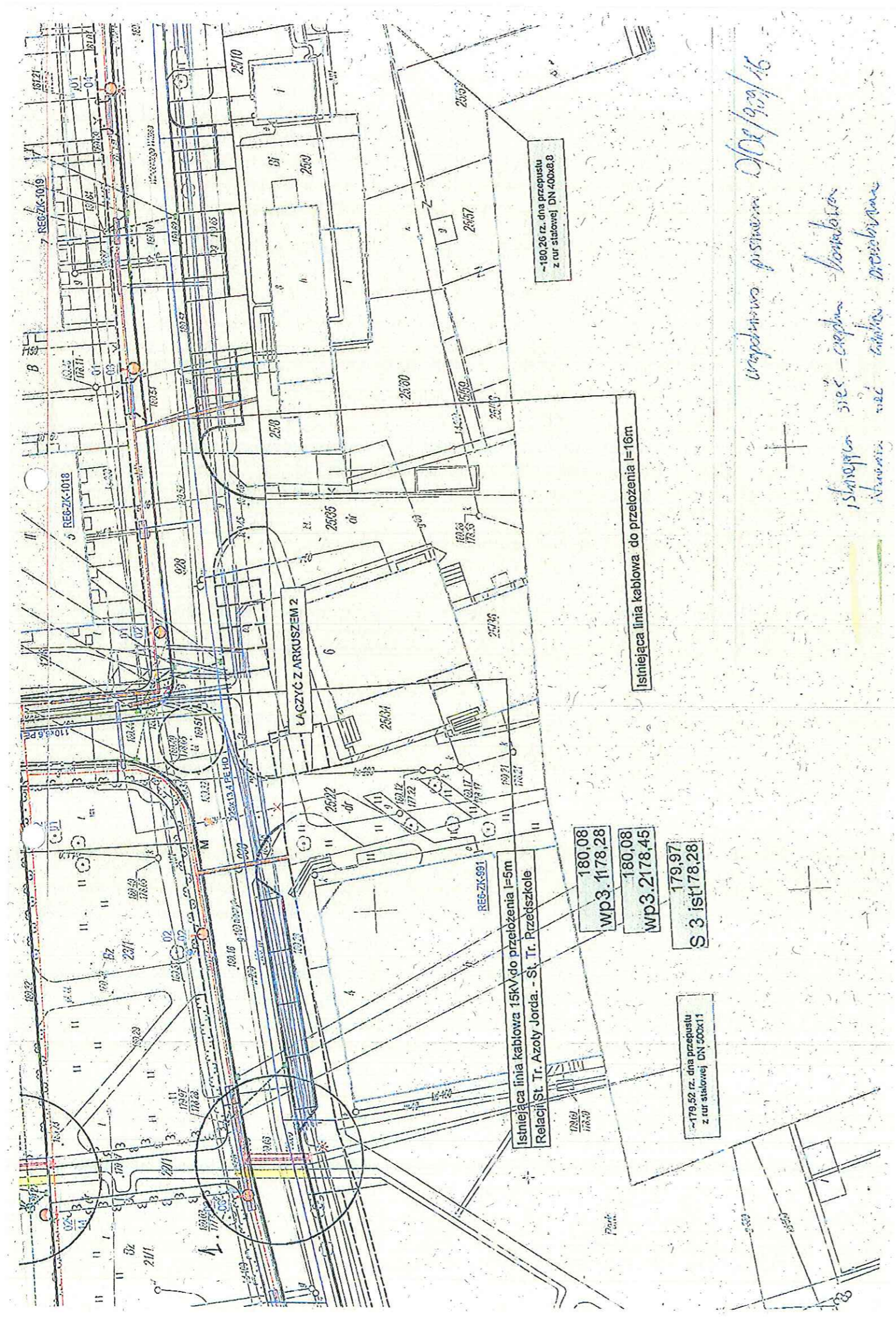
Mapa powykonawcza z inwentaryzacji sieci ciepłowniczej cw2x160 z instalacją alarmową

Województwo: opolskie
Powiat: kędzierzyński-kozielski
Gmina: Kędzierzyn-Koźle 160301_1
Obręb: Azoty 1044
Działka: 46/3
Ulica: Mostowa 1
skala: 1:500
ukł. współ.: "2000"
poz. odniesienia: Kronsztadt
id. zgł. G.6640.1.255.2017
data aktualizacji: 25.05.2017

GEOSERWIS
ul. Piastowska 16 A
47-200 Kędzierzyn-Koźle
tel./fax 077 482 31 93
NIP: 749-00-16-324

GEODETA UPRAWNIONY
Nr upr. 5215
mgr inż. Jan Mielczarek
47-232 Kędzierzyn-Koźle
ul. Kr. Jadwigi 8/9, tel. 602 679 640





Istniejąca linia kablowa 15kV do przelazienia l=5m
Relacji St. Tr. Azoty Jord. - St. Tr. Przędzszkole

180,08
wp3. 1178,28

180,08
wp3. 2178,45

179,97
S 3 ist 178,28

-179,52 rz. dna przepustu
z rur stalowej DN 400x11

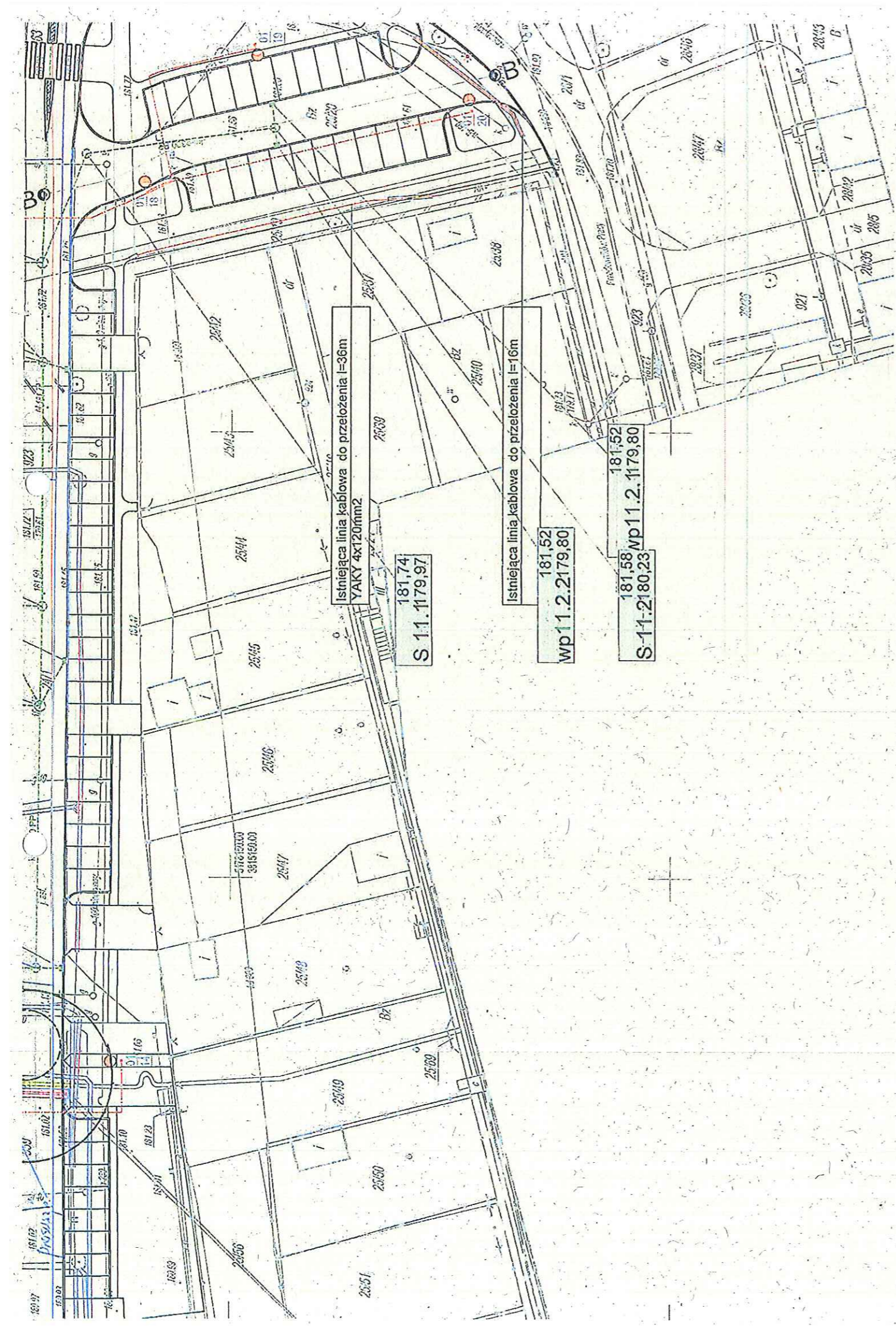
-180,26 rz. dna przepustu
z rur stalowej DN 400x8,8

Istniejąca linia kablowa do przelazienia l=16m

LĄCZYĆ Z ARKUSZEM 2

Uwaga: pisownia 01/01/2016

*istniejąca sieć - ciepła - kontolowa
istniejąca sieć - zimna - przekładana*



Istniejąca linia kablowa do przyłożenia l=36m
YAKY 4x120mm²

181,74
S 1.1.1179,97

Istniejąca linia kablowa do przyłożenia l=16m

181,52
wp11.2.2179,80

181,52
S-11-2180,23
wp11.2.1179,80

Kędzierzyn-Koźle, dnia 20 sierpnia 2015 r.

PZD.6853.102.2015

DECYZJA

Na podstawie art. 29 ust. 1 i 3 ustawy z dnia 21 marca 1985 r. o drogach publicznych (tekst jednolity Dz. U. z 2015 r. poz. 460) oraz ust. 104 ustawy z dnia 14 czerwca 1960 r. Kodeks postępowania administracyjnego (Dz. U. z 2013 r. poz. 267), upoważnienia Nr 86/341/2008 Zarządu Powiatu Kędzierzyńsko-Kozielskiego z dnia 29.09.2008 r. w sprawie udzielenia upoważnienia Dyrektorowi Powiatowego Zarządu Dróg w Kędzierzynie-Koźlu do wydawania decyzji administracyjnych

po rozpatrzeniu wniosku

Artivent sp. z o.o., ul. Zygmunta Starego 11A, 44-100 Gliwice o uzgodnienie warunków budowy zjazdu z drogi powiatowej nr 1477 O ul. Mostowej w Kędzierzynie-Koźlu (działki nr 124/4, obręb Azoty k.m.3) na działkę nr 102/3 obręb Azoty k.m. 3 w Kędzierzynie-Koźlu

wyrażam zgodę

na budowę zjazdu z drogi powiatowej nr 1477 O ul. Mostowej w Kędzierzynie-Koźlu (działki nr 124/4 obręb Azoty k.m.3) na działkę nr 102/3 obręb Azoty k.m. 3 w Kędzierzynie-Koźlu

na warunkach:

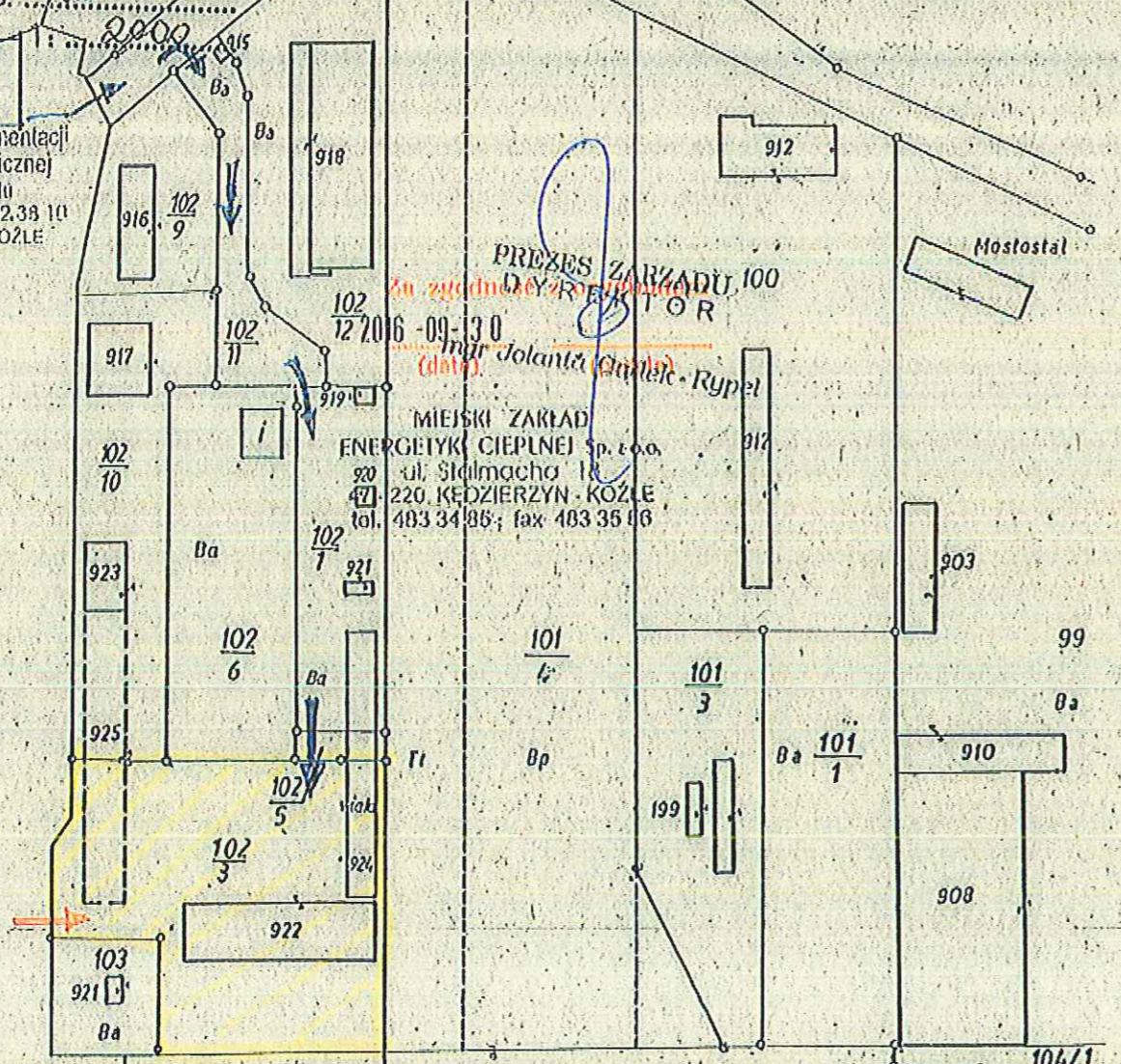
1. Na w/w zadanie należy opracować projekt budowlany. Projekt powinien być wykonany przez osobę posiadającą uprawnienia budowlane w zakresie obejmującym projektowanie dróg i uzgodniony przez Powiatowy Zarząd Dróg.
2. Budowę zjazdu z drogi powiatowej należy wykonać zgodnie z warunkami technicznymi określonymi w Rozporządzeniu Ministra Transportu i Gospodarki Morskiej w sprawie warunków technicznych, jakim powinny odpowiadać drogi publiczne i ich usytuowanie poz. 430 z dnia 2 marca 1999 r. Dz. U. Nr 43 z dnia 14 maja 1999 r.
3. Dopuszcza się zjazd z drogi powiatowej nr 1477 O ul. Mostowej w Kędzierzynie-Koźlu (działki nr 124/4 k.m.3) na działkę nr 102/3 k.m. 3 w Kędzierzynie-Koźlu.
4. Roboty drogowe należy zlecić specjalistycznemu przedsiębiorstwu drogowemu.
5. Odwodnienie zjazdu ma być rozwiązane w taki sposób by wody opadowe z niego nie spływały na drogę powiatową i nie tworzyły na niej zastoisk wodnych.
6. Podbudowę zjazdu należy wykonać z materiałów dopuszczonych na podbudowy drogowe, np. tłucznia bazaltowego do uzyskania wartości wtórnego modułu odkształcenia min. $E=140$ MPa. Grubość podbudowy w oparciu o Katalog typowych konstrukcji jezdni podatnych opracowany przez IBDiM powinna wynosić min. 20 cm.
7. W przypadku zjazdu z nawierzchnią asfaltową należy wykonać ją zgodnie z Katalogiem typowych konstrukcji jezdni podatnych opracowanym przez IBDiM: min. 7 cm – warstwa betonu asfaltowego i 5 cm – warstwa szeralnia.
8. W przypadku budowy zjazdu z nawierzchnią asfaltową – na łączeniach starej nawierzchni z nową należy zastosować bitumiczną taśmę uszczelniającą.
9. Zezwala się na zastosowanie innej nawierzchni dopuszczonej na nawierzchnie drogowe np.: trylinka, kostka granitowa, kostka betonowa gr. 8 cm, kostka klinkierowa, nawierzchnia betonowa.

województwo opolskie
 miasto - gmina K- Koźle
 wieś - obręb Arzoty
 położenie k.m. 3. dz. 102/3

Godło mapy zas.
 Skala 1:2000

KTVALNY DZIAD
 ul. DĄBROWA LEŚNY
 Powiatowy Ośrodek Dokumentacji
 Geodezyjnej i Kartograficznej
 w Kędzierzynie - Koźlu
 ul. Piłsudskiego 15; tel. 482 38 11
 47 - 200 KĘDZIERZYN KOZŁE

Dokument niniejszy jest wrysem
 z mapy
 Starostwo K- Koźle Arkusz
 nie prz. nym do wpiisu



PREZES ZARZĄDU 100
 na zgodność z projektem
 Jolanta Gulec-Rypel
 (data)

MIEJSKI ZARZĄD
 ENERGETYKI CIEPŁEJ Sp. z o.o.
 ul. Stalmacha 18
 47-220 KĘDZIERZYN - KOZŁE
 tel. 483 34 86; fax 483 35 46

WNIOSEK
 DZIAD OD
 KOSTOŁEJ

arkusz 2

STAROSTWO POWIATOWE
 w Kędzierzynie - Koźlu
 Powiatowy Ośrodek Dokumentacji
 Geodezyjnej i Kartograficznej
 Reprodukowanie, rozprowadzanie, rozprowadzanie niniejszego dokumentu wymaga zezwolenia, o którym mowa w art. 18 ustawy z dnia 17 maja 1989r. Prawo geodezyjne i kartograficzne (Dz. U. Nr 30 poz. 163 z późniejszymi zmianami) z dnia 20 MAR 2009

STAROSTWO POWIATOWE
 w Kędzierzynie - Koźlu
 Powiatowy Ośrodek Dokumentacji
 Geodezyjnej i Kartograficznej
 Poświadczam zgodność niniejszego dokumentu z oryginałem przyjęłym do państwowego zasobu geodezyjnego i kartograficznego 15.03.2009
 Starostwo w. Starosta Koźle
 Krystyna Kozak
 20 MAR 2009

109/5 40