

**MAPA POWYKONAWCZA**

**PRZYŁĄCZA C.O.**

Skala mapy: **1:500**

Województwo: **opolskie**

Powiat: **kędzierzyńsko-kozielski**

Gmina: **Kędzierzyn-Koźle**

Obręb: **Kędzierzyn , ul. Powstańców Śl. 10**

Położenie: **dz. 1027/11**

Sekcja: **474-433-2324**

Nr zgłoszenia: **2952/2011**

KERG: **3061-167/2011**

Wykonawca, dn. 31-05-2011

**GEODETA UPRAWNIONY**  
*inż. Jarusz Mięczkowski*  
w upr. zawod. 17323

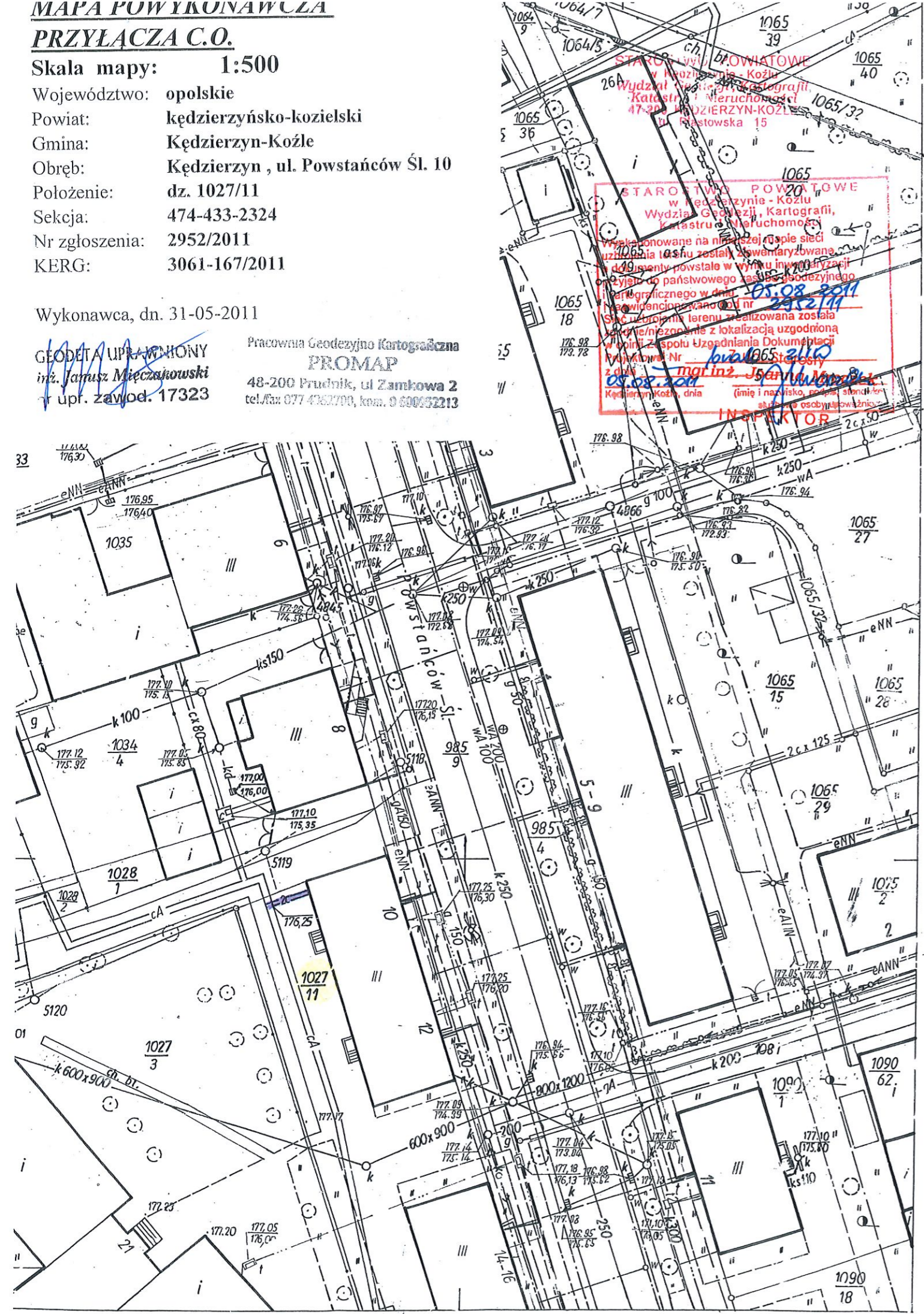
Pracownia Geodezyjno Kartograficzna  
**PROMAP**  
48-200 Prudnik, ul Zamkowa 2  
tel./fax 077 4362700, kom. 0 60063213

STAROSTWA POWIATOWE  
w Kędzierzynie - Koźlu  
Wydział Geodezji, Kartografii,  
Katastru i Nieruchomości  
ul. Piastowska 15

Wskazane na niniejszej mapie sieci  
uzgodnienia lasu zostały skomaryżowane  
dokumenty powstałe w wyniku inwentury  
zgodnie z państwowego zasobu geodezyjnego  
i katastru gruntów w dniu 05.08.2011  
z ewidencją wiodącą nr 2952/11

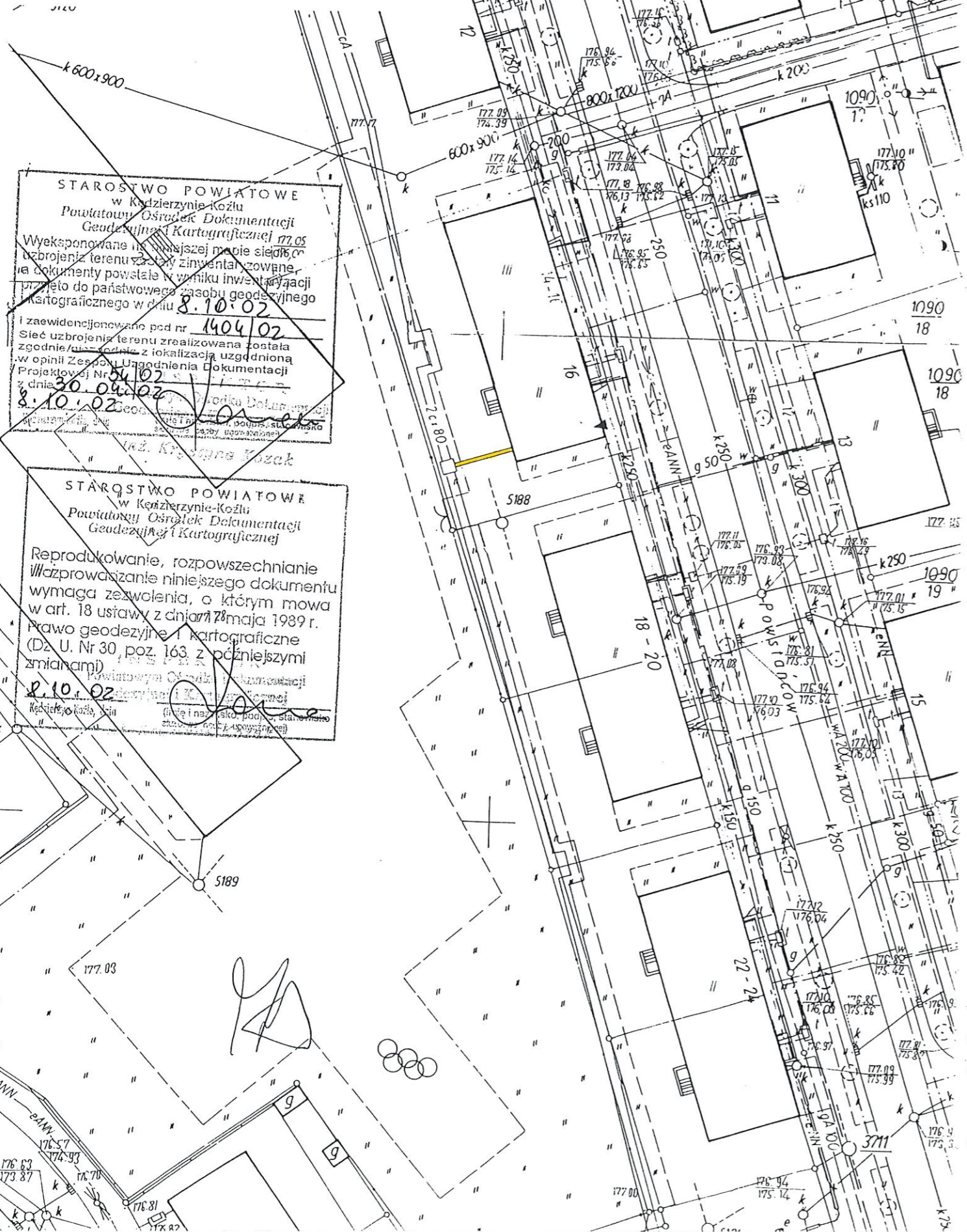
Ścieżka utworzona i teren realizowana została  
zgodnie z lokalizacją uzgodnioną  
w opisie z zespołu uzgodnienia dokumentacji  
projektowej Nr 4065/2110  
z dnia 05.08.2011 inż. *Jarusz Mięczkowski*  
Kędzierzyn-Koźle, dnia (imię i nazwisko, podpis, stanowisko)  
osoby upoważnionej

**INSPEKTOR**





województwo opolskie  
 miasto-gmina Kędzierzyn-Koźle  
 wieś-obręb Kędzierzyn  
 położenie k.m. \_\_\_\_\_ dz. \_\_\_\_\_  
 ul. Polowiska  
 Godło mapy zas. 476.633.2342  
 Skala 1: 500



STAROSTWO POWIATOWE  
 w Kędzierzynie-Koźlu  
 Powiatowy Ośrodek Dokumentacji  
 Geodezyjnej i Kartograficznej 177.05  
 Wyeksponowane na niniejszej mapie siedlisko  
 uzbrojenia terenu zostały zinywentaryzowane  
 i dokumenty powstałe w wyniku inwentaryzacji  
 przyjęto do państwowego zasobu geodezyjnego  
 i kartograficznego w dniu 8.10.02  
 i zaevidencjonowano pod nr 1404/02  
 Sieć uzbrojenia terenu zrealizowana została  
 zgodnie z projektem z lokalizacją uzgodnioną  
 w opinii Zespołu Ugodnienia Dokumentacji  
 Projektowej Nr 54/02  
 z dnia 30.04.02  
8.10.02  
 (nazwa i nazwisko, podległość, stanowisko, data, podpis, użyty pieczęć)

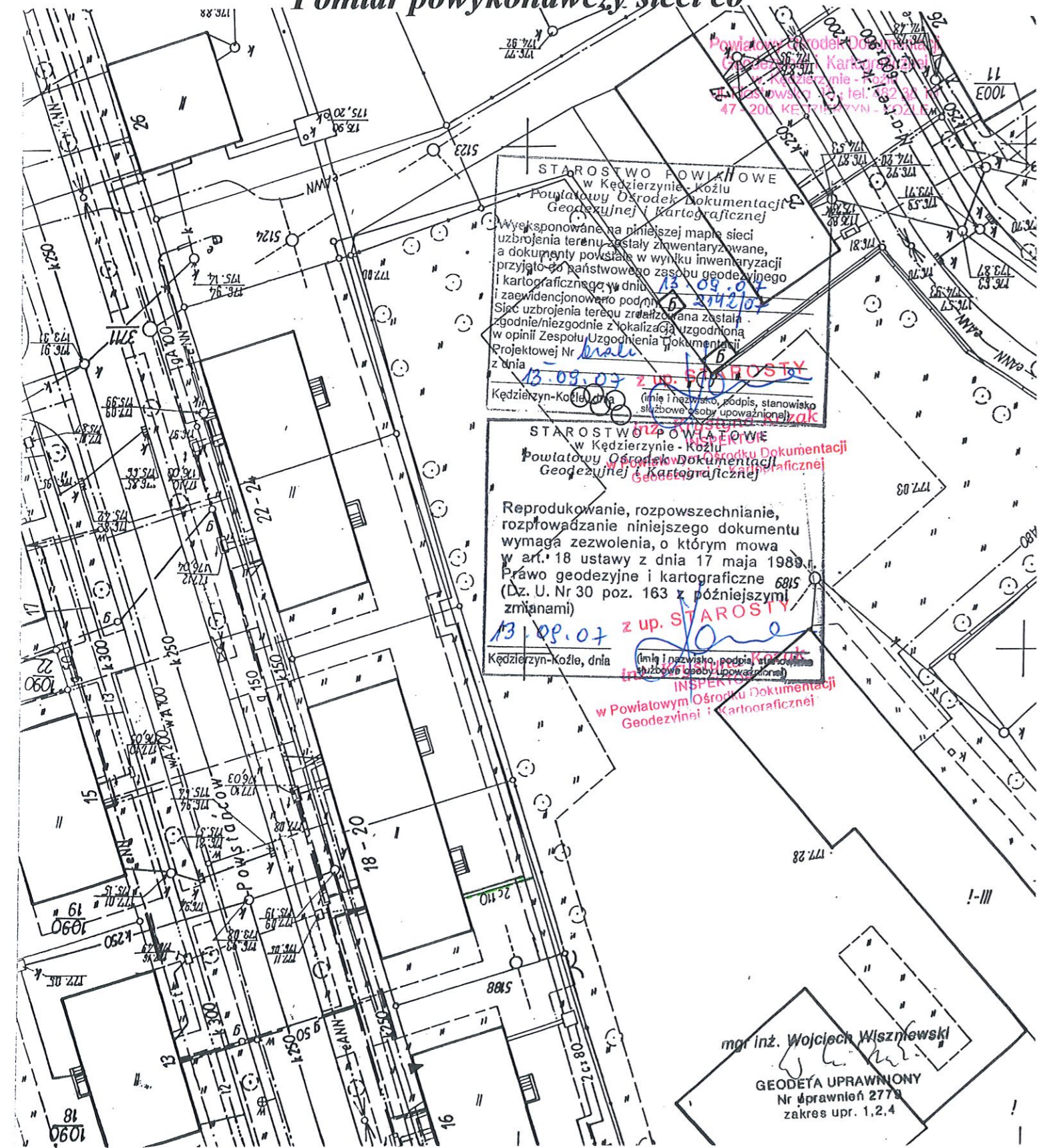
STAROSTWO POWIATOWE  
 w Kędzierzynie-Koźlu  
 Powiatowy Ośrodek Dokumentacji  
 Geodezyjnej i Kartograficznej  
 Reprodukowanie, rozpowszechnianie  
 i wprowadzanie niniejszego dokumentu  
 wymaga zezwolenia, o którym mowa  
 w art. 18 ustawy z dnia 7 maja 1989 r.  
 Prawo geodezyjne i kartograficzne  
 (Dz. U. Nr 30, poz. 163 z późniejszymi  
 zmianami)  
 Powiatowy Ośrodek Dokumentacji  
 Geodezyjnej i Kartograficznej  
 Kędzierzyn-Koźle, ul. \_\_\_\_\_  
 (nazwa i nazwisko, podległość, stanowisko, data, podpis, użyty pieczęć)

*[Handwritten signature]*



Województwo : opolskie  
 Gmina : Kędzierzyn - Koźle  
 Obręb : Kędzierzyn  
 Działka nr : 1027/9  
 Położenie : ul. Powstańców 18  
 Sekcja : 474.433.2342  
 Skala : 1:500

**Pomiar powykonawczy sieci co**



STAROSTWO POWIATOWE  
 w Kędzierzynie - Koźlu  
 Powiatowy Ośrodek Dokumentacji  
 Geodezyjnej i Kartograficznej

Wyeksponowane na niniejszej mapie sieci  
 uzbrojenia terenu zostały zinventaryzowane,  
 a dokumenty powstałe w wyniku inwentaryzacji  
 przyjęto do państwowego zasobu geodezyjnego  
 i kartograficznego w dniu **13.09.07**  
 i zaewidencjonowano pod nr **6 2442102**  
 Sieć uzbrojenia terenu zrehabilitowana została  
 zgodnie/niezgodnie z lokalizacją uzgodnioną  
 w opinii Zespołu Uzgodnienia i Dokumentacji  
 Projektowej Nr **braku**  
 z dnia **13.09.07** z up. **STAROSTY**  
 Kędzierzyn-Koźle, dnia **13.09.07**  
 (Imię i nazwisko, podpis, stanowisko  
 służbowe osoby upoważnionej)

STAROSTWO POWIATOWE  
 w Kędzierzynie - Koźlu  
 Powiatowy Ośrodek Dokumentacji  
 Geodezyjnej i Kartograficznej

Reprodukowanie, rozpowszechnianie,  
 rozprowadzanie niniejszego dokumentu  
 wymaga zezwolenia, o którym mowa  
 w art. 18 ustawy z dnia 17 maja 1989  
 Prawo geodezyjne i kartograficzne  
 (Dz. U. Nr 30 poz. 163 z późniejszymi  
 zmianami)  
**13.08.07** z up. **STAROSTY**  
 Kędzierzyn-Koźle, dnia **13.08.07**  
 (Imię i nazwisko, podpis, stanowisko  
 służbowe osoby upoważnionej)

INSPEKTOR  
 w Powiatowym Ośrodku Dokumentacji  
 Geodezyjnej i Kartograficznej

mgr inż. Wojciech Wiszniewski  
 GEODETA UPRAWNIONY  
 Nr uprawnień 2779  
 zakres upr. 1,2,4



# MAPA POWYKONAWCZA

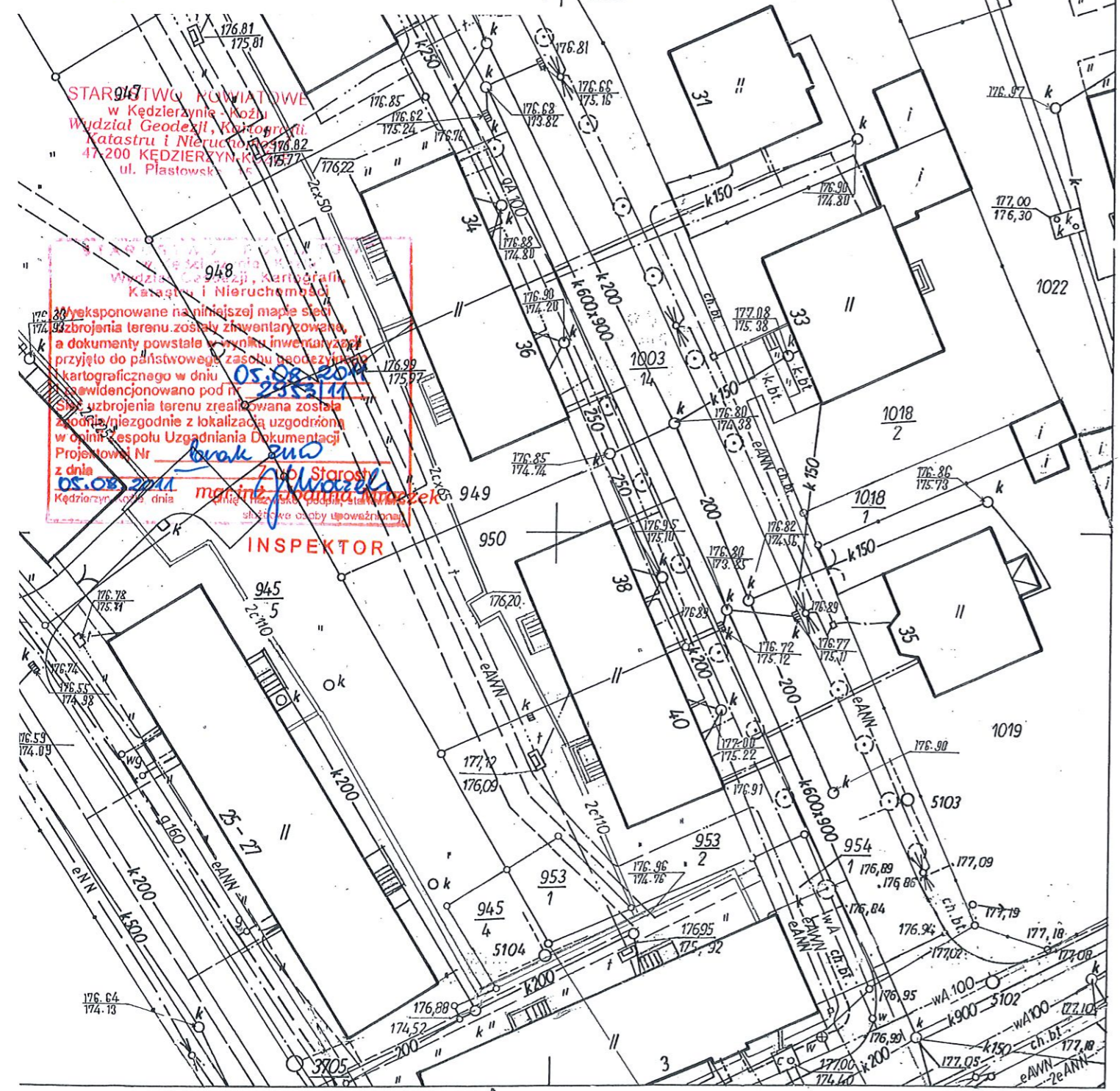
## PRZYŁĄCZA C.O.

Skala mapy: 1:500

Województwo: opolskie  
Powiat: kędzierzyńsko-kozielski  
Gmina: Kędzierzyn-Koźle  
Obręb: Kędzierzyn, ul. Powstańców Śl. 28  
Położenie: dz. 1023/2  
Seksja: 474-433-2342  
Nr zgłoszenia: 2953/2011  
KERG: 3061-168/2011  
Wykonawca, dn. 31-05-2011

GEODETA UPRAWNIONY  
inż. Janusz Mieczkowski  
nr upr. zawod. 17323

Biuro Geodezyjno Kartograficzne  
**PROMAP**  
48-200 Prudnik, ul. Zamkowa 2  
tel./fax 077 4362700, kom. 0 699952213

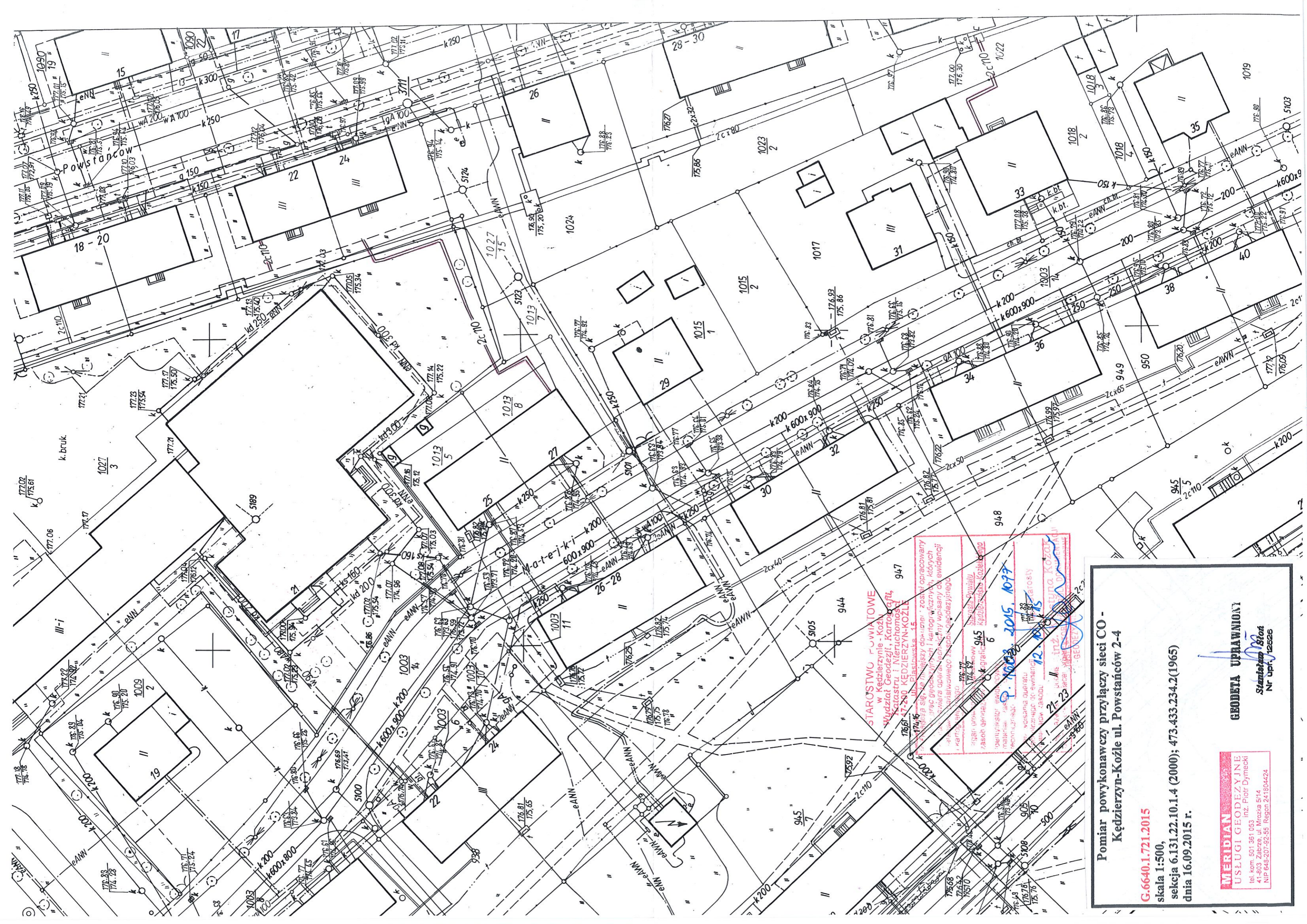


STAROSTWO POWIATOWE  
w Kędzierzynie-Koźlu  
Wydział Geodezji, Kartografii,  
Katastru i Nieruchomości  
47-200 KĘDZIERZYN-KOŹLE  
ul. Piastowska 11

Wzrokowane na niniejszej mapie stany  
uzbrojenia terenu zostały zinventaryzowane,  
a dokumenty powstałe w wyniku inwentaryzacji  
przyjęto do państwowego zasobu geodezyjno-  
kartograficznego w dniu 05.08.2011 r.  
i ewidencjonowano pod nr 285317.  
Stan uzbrojenia terenu zrealizowana została  
zgodnie/niezgodnie z lokalizacją uzgodnioną  
w opinii zespołu uzgadniania Dokumentacji  
Projektowej Nr 1001/2011  
z dnia 05.08.2011 r.  
Kędzierzyn-Koźle, dnia 05.08.2011 r.  
Starosta  
m. inż. Andrzej Mrozek

INSPEKTOR





**STAROSTWO RZĄDOWE**  
 w Kędzierzynie - Koźlu  
 Wydział Geodezji, Kartografii,  
 Katastru i Nieruchomości  
**600x900 KĘDZIERZYN-KOZŁE**  
 ul. Piastowska 15  
 44-100 Kędzierzyn-Koźle  
 17-02-2015

**Pomiar powykonawczy przyłączy sieci CO -**  
**Kędzierzyn-Koźle ul. Powstańców 2-4**  
**G.6640.1.721.2015**  
 skala 1:500,  
 sekcja 6.131.22.10.1.4 (2000); 473.433.234.2(1965)  
 dnia 16.09.2015 r.

**MERIDIAN**  
**USŁUGI GEODEZYJNE**  
 tel. kom. 501 361 053 inż. Piotr Dymiecki  
 41-803 Zabrze, ul. Miłocka 51/4  
 NIP 645-207-92-55 Regon 241804424

**GEODETA UPRAWNIONY**  
 Stanisław Sion  
 Nr upr. 12556



# MAPA Z POMIARU POWYKONAWCZEGO PRZEBUDOWY SIECI CO

Jednostka ewid.: KĘDZIERZYN-KOZŁE 160301\_1  
Obręb: KĘDZIERZYN 160301\_1.0044  
Działka: 1031/11  
Ident. ewid.: G.6640.1.296.2017  
Data aktualizacji: 17.08.2017 r.  
Skala: 1:500

**GEO KOŁ**  
Jarosław Kolirski  
Biuro geodezyjno-kartograficzne  
ul. Baczyńskiego 9  
177-20 KĘDZIERZYN-KOZŁE  
tel. 774822385, tel. kom. 513 166 162  
NIP 749-158-62-42, Regon 532418555

Geodeta i prawnik  
mgr inż. Adam Boguniewicz  
nr uprawnień 17468

