









KARTA DO GŁOSOWANIA WŁAŚCIELI NAD UCHWAŁĄ

WM Chopina 1-9

Załącznik do uchwały nr ..... / 1 / 2014

Uchwała w sprawie

Lp	Kod	Imię i nazwisko / Nazwa właściciela Adres	Udział	Głosy oddane w trybie indywidualnego zbierania podpisów w okresie 15.01.2014 - 29.01.2014		Data
				za	przeciw	
1	02066	Pełnomocnik BIENIA Karol 47-224 Kędzierzyn-Koźle, Chopina 1/1	5,280.			
2	00338	GOŚ RYSZARD I JADWIGA 47-224 Kędzierzyn-Koźle, Chopina 1/2	4,800			
3	01689	BORECKI Rafał i Katarzyna 47-224 Kędzierzyn-Koźle, Chopina 1/3	4,140			
4	00337	STRZELECKA LUCYNA 47-224 Kędzierzyn-Koźle, Chopina 1/4	6,030			
5	00001	Miejski Zarząd Budynków Komunalnych - Gmina Kędzierzyn-Koźle 47-220 Kędzierzyn-Koźle, Grunwaldzka 4/-6	41,280			
6	01310	ŚWIĄT CZAK Grzegorz i Beata 47-224 Kędzierzyn-Koźle, Chopina 3/1	4,280			
7	01223	KLÓSKA Zbigniew i Irena 47-224 Kędzierzyn-Koźle, Chopina 3/2	4,410			
8	01308	HATYS Stefan i Marianna 47-224 Kędzierzyn-Koźle, Chopina 3/4	4,110			
9	00946	WIĄCEK Justyna 47-224 Kędzierzyn-Koźle, Chopina 5/1	4,470			

**KARTA DO GŁOSOWANIA WŁAŚCICIELI NAD UCHWAŁĄ**

WM Chopina 1-9

Załącznik do uchwały nr ..... / 1 / 2014

Uchwała w sprawie

Lp	Kod	Imię i nazwisko / Nazwa właściciela Adres	Udział	Głosy oddane w trybie indywidualnego zbierania pocpisów w okresie 15.01.2014 - 29.01.2014			Data
				za	przeciw	wstrzymał się	
10	01301	PODGROCKI Jerzy i Elżbieta 47-224 Kędzierzyn-Koźle, Chopina 5/3	4,310				
11	02098	KOGUT Marianna 47-224 Kędzierzyn-Koźle, Chopina 5/4	4,130	<i>[Signature]</i>			
12	02109	GRABOWSKI Krzysztof i Justyna 47-224 Kędzierzyn-Koźle, Chopina 9/2	4,300				
13	00339	DBAJ ARKADIUSZ I ANETA 47-224 Kędzierzyn-Koźle, Chopina 9/3	4,860				
14	01741	GARBAS Irmgarda Elżbieta 47-224 Kędzierzyn-Koźle, Chopina 9/5	3,600	<i>[Signature]</i>			

Suma udziałów:

100,000

**STAROSTWO POWIATOWE**  
w Kędzierzynie - Koźlu  
Wydział Budownictwa i Architektury  
47-220 KĘDZIERZYN - KOŹLE  
Pl. Wolności 13



DE.7053.249.2014

Kędzierzyn - Koźle 04.02.2014r.

~~MIEJSKI ZARZĄD  
 ENERGETYKI CIEPLNEJ  
 Spółka z o.o.  
 ul. Stalmacha 18  
 47-220 Kędzierzyn - Koźle~~

Dot.: pisma DR/R/70/2014/K w sprawie zgody na zajęcie terenu działki nr 808 pod budowę sieci ciepłowniczej w ramach programu KAWKA-zmiana do projektu

Nawiązując do w/w pisma Miejski Zarząd Budynków Komunalnych informuje, że wyraża zgodę na lokalizację miejsca włączenia do sieci kanalowej na terenie działki nr 808, będącej własnością Gminy K-Koźle, w zarządzie MZBK. Teren przez, który będzie biegła trasa ciepłociągu winien być po zakończeniu robót przywrócony do stanu pierwotnego. Przed przystąpieniem do w/w robót należy dokonać protokółarnego przekazania terenu z ABK, a po zakończeniu robót modernizacyjnych zgłosić do odbioru końcowego.

~~POWIATOWA  
 Wydział sędziowski - Koźle  
 47-220 KĘDZIERZYN - KOŹLE  
 PL Wolności 13~~

Do wiadomości:  
 - UM Wydział Gospodarki Nieruchomościami  
 I Planowania Przestrzennego  
 ul. Piastowska 15 47-200 Kędzierzyn - Koźle,  
 - ABK ul. Ligonia 5A,  
 - DE a/a.

D Y R E K T O R

inż. Stanisław Węgrzyn  
 Proszę o zgodności.  
 W miejsce rozebranego asfaltu należy ułożyć kostki brukowe.

DYREKTOR SZKOŁY  
 mgr Agata Blachucik

INSPEKTOR  
 ZA ZGODNOŚĆ Z ORYGINAŁEM  
 ROMALD LISI  
 ul. Bzd. Nr 23/10p  
 Członek Zarządu Powiatu  
 Izby Inżynierów Budowlanych  
 podpis  
 Nr ewid. 1191/RZ/16/2001  
 data  
 05.02.2014

SEKRETARIAT MZBK Sp. z o.o.  
 WPŁYNĘŁO  
 04-02-2014  
 Nr ewid.  
 Pismo

p. Kolmucki  
 48335112



Starostwo Powiatowe w Kędzierzynie-Koźlu  
DOKUMENTACJI PROJEKTOWYCH  
ul. Piastowska 15, 47-200 Kędzierzyn-Koźle  
tel (077) 482-38-10

OPINIA NR 329/2013

uzgodnienie dokumentacji projektowej

Przedmiot uzgodnienia : Projekt sieci ciepłowniczej z przyłączami

Lokalizacja obiektu : Kędzierzyn ul. Ligonja, Kościuszki, Paderewskiego

Oznaczenie arkusza mapy : 474.433.2332,-,2333,-2334 484.211.0312

Zlecniodawca :

Miejski Zakład  
Energetyki Ciepłej Spółka z o.o.  
47-220 KĘDZIERZYN-KOZŁE  
Stalmacha 18

Nr Zlecenia : 6764-1/2013

Investor :

Miejski Zakład  
Energetyki Ciepłej Spółka z o.o.  
47-220 KĘDZIERZYN-KOZŁE  
Stalmacha 18

**STAROSTWO POWIATOWE**  
w Kędzierzynie-Koźlu  
Wydział Budownictwa i Architektury  
47-220 KĘDZIERZYN-KOZŁE  
PL. WOLNOŚCI 13

ZESPÓŁ UZGADNIANIA DOKUMENTACJI PROJEKTOWEJ

uzgadnia lokalizację ww. obiektu z uwzględnieniem uwag :

Rozdzielnia Gazu w K-Koźlu - Uzgodniono zgodnie z pismem TR-3/678/432-39/2013

Rejon Dystrybucji Wschód K-Koźle:

Uzgodniono zgodnie z uwagami w piśmie:

TD/03/RD3/6/RDE6/BK/2013-10-23/0000004 z dnia 22.10.2013

MWIK Dział kanalizacji w K-Koźlu:

Uzgodniono zgodnie z pismem MWIK Sp z o.o.

TB.534.AR.120-158/13-1/1506/KW/13 z dn.31.10.2013

Wydział Zarządzania Drogami :

Uzgadnia się na warunkach określonych w decyzji ZD.7230.2.105.2013.KB z dnia

9.12.2013

NETIA : Zachować ostrożność a prace poprzedzić wykopami kontrolnymi.

Telekomunikacja Polska S.A. - zabrania się prowadzenia prac ziemnych sprzętem mechanicznym w odległości mniejszej niż 2m od domierzonego przekrojem kontrolnym uzbrojenia podziemnego T.P.S.A. Prace ziemne wykonywać pod nadzorem TP S.A. i ATEM Polska . tel.77 455-78-11

Z upoważnienia Starosty  
mgr inż. Waldemar Nowak  
GEOETA POWIATOWY  
Wydział Geodezji, Kartografii,  
Planimetrii i Inżynierii



# MAPA DO CELOW PROJEKTOWYCH

SKALA 1:500

Województwo: OPOLSKIE

Jednostka ewidencyjna: KĘDZIERZYN-KOZŁE - 160301\_1

Opłób: KĘDZIERZYN - 160301\_1.0044

Numer działki: 807/7, 807/13, 808

Godło mapy zasadniczej: 484-211-0312

Układ wysokości "KRONSTADT"

Nr ks. rob.: 150/2013

Nr zgl. PODGK: 5470/2013

Nr KERG: 3109-132/2013

Data aktualizacji: 04.10.2013r.

Wykazane na niniejszej mapie granice nieruchomości zostały wyznaczone z wymaganą dokładnością pomiaru.

Niniejsza mapa została wykonana bez ustalenia obciążeń dol. służebności gruntowych.

Projekt zagospodarowania terenu - ekrusz 1		Typ projektu	
mgr inż. Etybieta Peczkis		Wykonani	
mgr inż. Konrad Koblika		Wykonani	
mgr inż. Grzegorz Majeła		Wykonani	
SLR/K0625/POOS/04		Umowa	
11.2013r.		Data	
11.2013r.		Data	
11.2013r.		Data	
5.1.1		Nr rysunku	
1:500		Skala	

Projekt opracowany w rejonie ulic: Kościuski, Chopina, Paderewskiego, Ligonia i Kozłajskie w k. dzierzynie-Koźlu.  
Projekt budowlany, budowy sieci ciepłowniczej, wraz z przyłączami do budynków wielorodzinnych.  
Miejski Zakład Energetyki Ciepłej Sp. z o.o.  
47-220 Kędzierzyn-Koźle ul. Stalmacha 18, tel. 77 483 34 85, fax 77 483 35 56  
www.mzcec-kk.pl e-mail: sekretariat@mzcec-kk.pl

