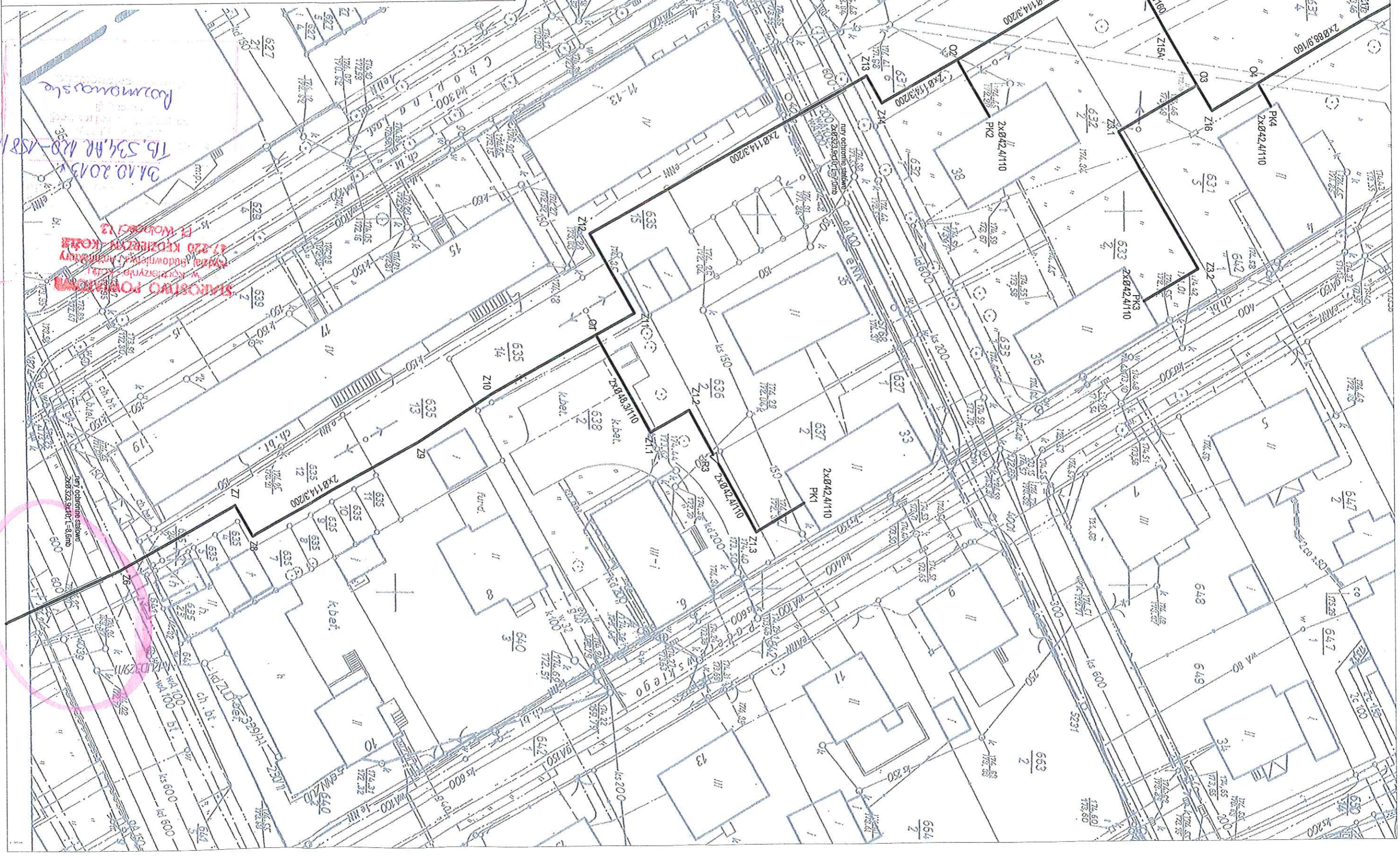


Projekt zagospodarowania terenu - Arkusz 2		Skala		Nr rysunku	
		1:500		5.1.2	
mgr inż. Grzegorz Mateja		Data		Data	
SLK/0625/POOS/04		10.2013r.		10.2013r.	
mgr inż. Gabriela Sznajder-Leśniak		Data		Data	
		10.2013r.		10.2013r.	
mgr inż. Elżbieta Peczkis		Data		Data	
		10.2013r.		10.2013r.	

Miejski Zakład Energetyki Ciepłej Sp. z o.o.
 47-220 Kędzierzyn-Koźle ul. Stalmacha 18, tel. 77 483 34 85, fax 77 483 35 56
 www.mzcc-klk.pl e-mail: sekretariat@mzcc-klk.pl

OZNACZENIA:

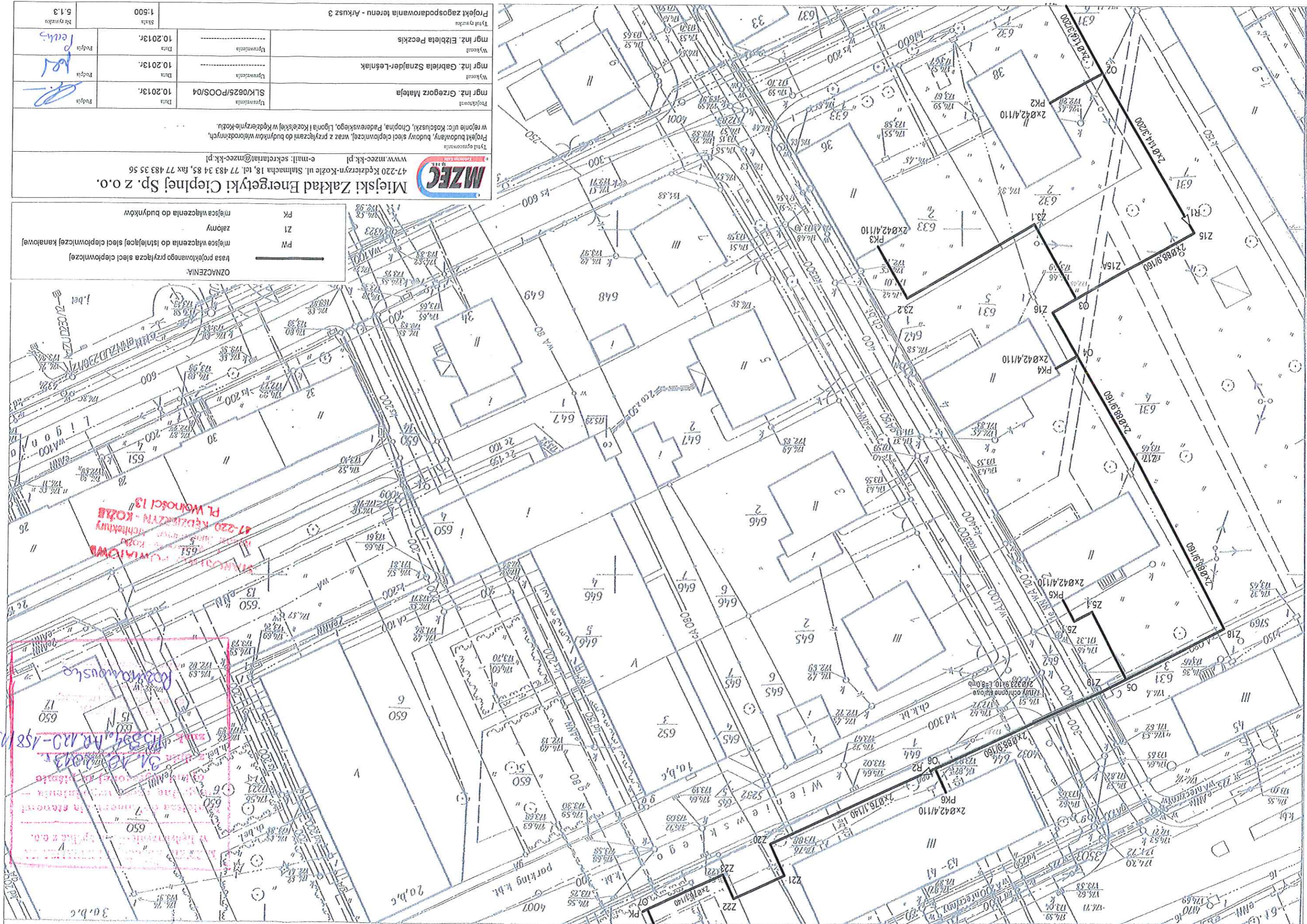
- PK zlotomy
- PW miejsca włączenia do (istniejącej) sieci ciepłowniczej
- trasa projektowanego przyłącza sieci ciepłowniczej
- miejsca włączenia do budynków



STARIOSTWO POWIATOWE
 w Kędzierzynie-Koźle
 47-220 Kędzierzyn-Koźle
 ul. Wolności 13
 31.10.2013
 15.534.RR.KR.0-158/M3-1

m. KĘDZIERZY

185/5/79



OZNACZENIA:

PK	miejsca wiązania do budynków
Z1	zaimony
PW	miejsce wiązania do [istniejącej] sieci ciepłowniczej [kanalowej]
	trasa projektowanego przyłącza sieci ciepłowniczej

MZEC
47-220 Kędzierzyn-Koźle ul. Stalmacha 18, tel. 77 483 34 85, fax 77 483 35 56
www.mzec-kk.pl e-mail: sekretariat@mzec-kk.pl

Typ i adres: Projekt zagospodarowania terenu - Arkusz 3
Skala: 1:500
Nr projektu: 5.1.3

mgr inż. Grzegorz Mateja	Uprawnienia: SLK/0625/P/005/04	Data: 10.2013r.	Podpis: [Signature]
mgr inż. Gabriela Sznajder-Leśniak	Uprawnienia: [Blank]	Data: 10.2013r.	Podpis: [Signature]
mgr inż. Elżbieta Peckis	Uprawnienia: [Blank]	Data: 10.2013r.	Podpis: [Signature]

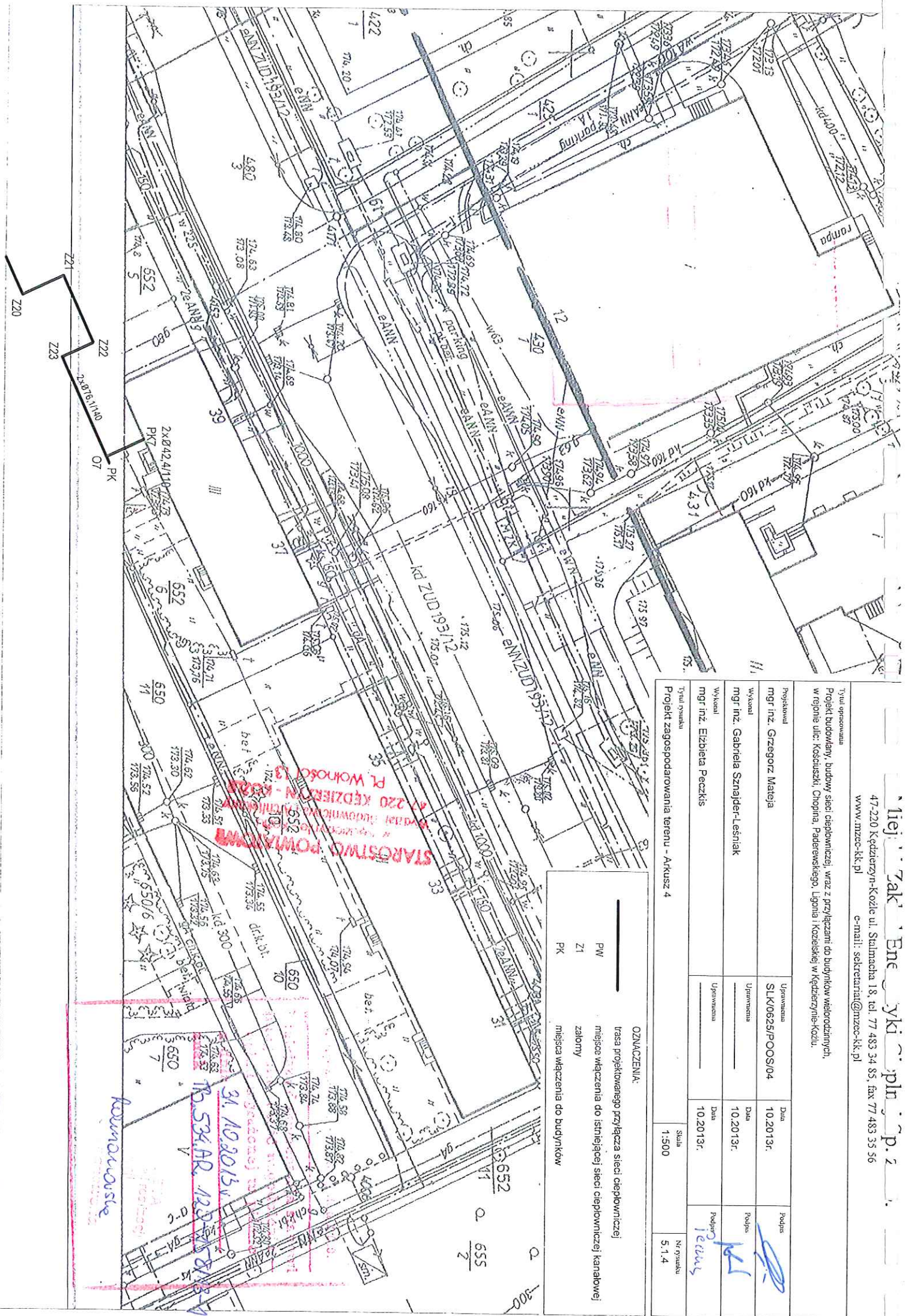
W regionie ulic: Kosciuszki, Budowy, Sieci Ciepłowniczej, wraz z przyłączami do budynków wlotowymi.
Typ i adres: Projekt zagospodarowania terenu - Arkusz 3

1101 Zak Energetyka sp. z o.o.
47-220 Kędzierzyn-Koźle ul. Stalmachna 18, tel. 77 483 34 85, fax 77 483 35 56
www.mzcc-kk.pl e-mail: sekretariat@mzcc-kk.pl

Tytuł opracowania
Projekt budowlany, budowy sieci ciepłowniczej, wraz z przyłączami do budynków wielorodzinnych, w rejonie ulic: Kosciuszki, Chopina, Paderewskiego, Ugońka i Kozielskiej w Kędzierzynie-Koźlu.

Projektował mgr inż. Grzegorz Mateja	Uprawnienia SLK/0625/P/OOS/04	Data 10.2013r.	Podpis
Wykonał mgr inż. Gabriela Sznajder-Łesiak	Uprawnienia	Data 10.2013r.	Podpis
Wykonał mgr inż. Elżbieta Peckis	Uprawnienia	Data 10.2013r.	Podpis
Tytuł rysunku Projekt zagospodarowania terenu - Arkusz 4	Skala 1:500	Nr rysunku 5.1.4	

OZNACZENIA:
trasa projektowanego przyłącza sieci ciepłowniczej
PW miejsce włączenia do istniejącej sieci ciepłowniczej kanalowej
Z1 zalatory
PK miejsca włączenia do budynków



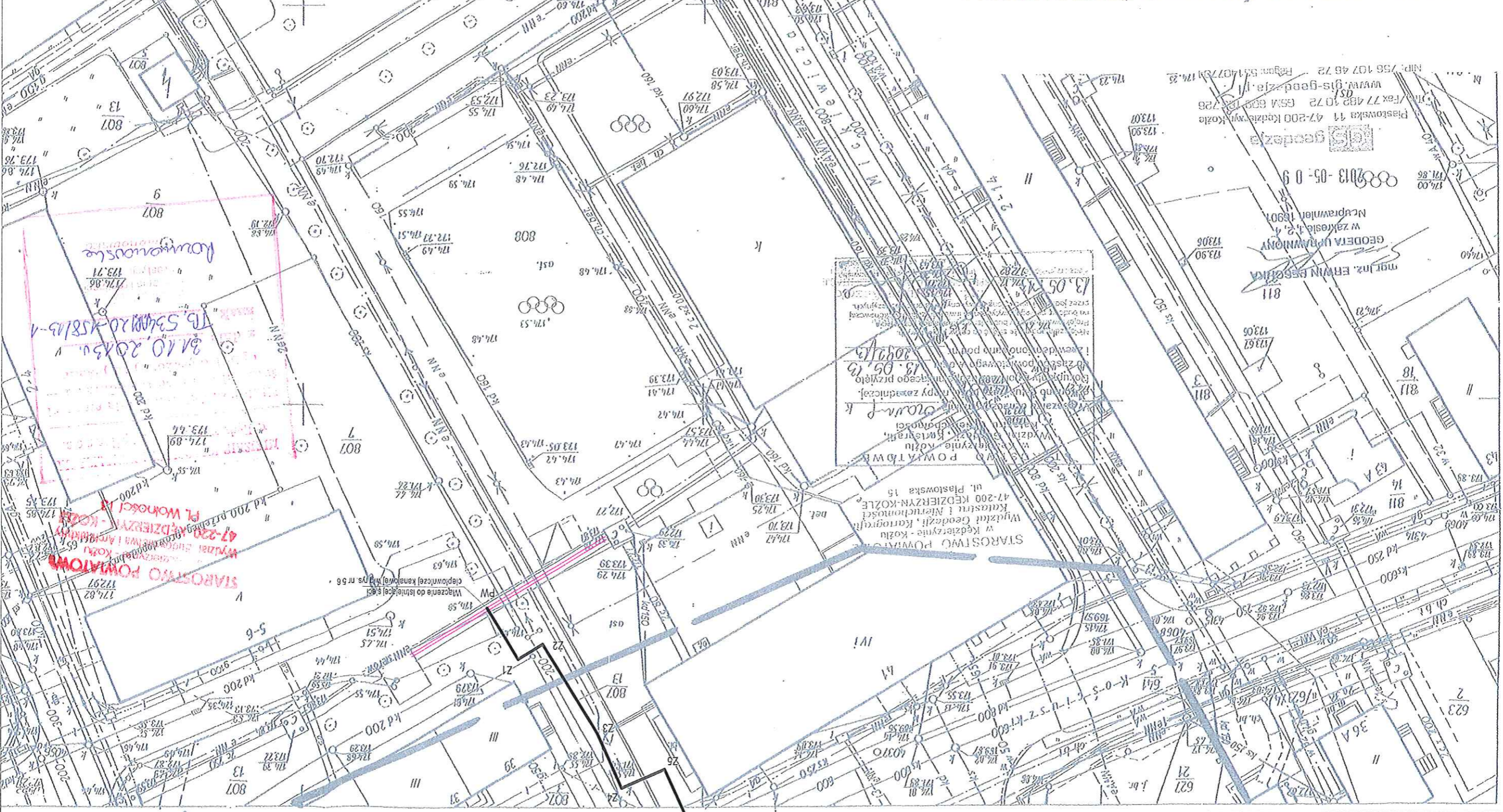
MAPA DO CELÓW PROJEKTOWYCH

SKALA 1:500

Województwo: OPOLSKIE
 Jednostka ewidencyjna: KĘDZIERZYN-KOZŁE - 160301
 Obręb: KĘDZIERZYN - 160301_1.0044
 Numer działek: 480/3, 629/4, 641/5, 642/1, 677/8, 675/12, 650/11, 662/1
 Godło mapy zasadniczej: 484-211-0312

Urząd Współdzielczy „1066”
 Urząd Wysocki „KRONSZTADT”
 Nr zgł. PODGIC. 2022/2013
 Nr KERG. 3081-94/2013
 Nr. rob.: 054/2013

Wykazane na niniejszej mapie granice nieruchomości określono z wymaganą dokładnością. Niniejsza mapa została wykonana bez ustalenia obciążen dol. służebności gruntowych.



OZNACZENIA:

trasa projektowanego przyłącza sieci ciepłowniczej	PW
miejsca połączenia do istniejącej sieci ciepłowniczej (kanalowe)	Z1
zajomy	PK
miejsca połączenia do budynków	

Miejski Zakład Energetyki Ciepłej Sp. z o.o.
 47-220 Kędzierzyn-Koźle ul. Stalmacha 18, tel. 77 483 34 85, fax 77 483 35 56
 www.mzcc-kk.pl e-mail: sekretariat@mzcc-kk.pl

1. Dane opracowania

Projekt budowlany, budowy sieci ciepłowniczej, wraz z przyłączeniem do budynków wliczonych w rejonie ulic: Kościuski, Chopina, Paderewskiego, Ligonia i Kościelnej w Kędzierzynie-Koźlu.


Projektant	mgr inż. Grzegorz Malaja	Data	10.2013r.
Wykonawca	mgr inż. Gabriela Szañder-Leśniak	Data	10.2013r.
Wpisywacz	mgr inż. Ełzbieta Pećkis	Data	10.2013r.

Typ projektu: 1:500
 Nr projektu: 5.1.5



SPÓŁKA GAZOWNICTWA

POLSKA



Polska Spółka Gazownictwa sp. z o.o.
Oddział w Zabrze
ul. Szczęść Boże 11, 41-800 Zabrze
tel. 32 398 50 00, faks 32 271 78 01

Rozdziałnia Gazu w Kędzierzynie- Kozlu

Miejski Zakład Energetyki Ciepłej

ul. Grunwaldzka 69, 47-220 Kędzierzyn-Kozle
tel. 077 483 47 31, faks 077 483 47 31
RG.kedzierzyn-kozle@gsgaz.pl

Spółka z o.o.
ul. Stalmacha 18
47-220 Kędzierzyn-Kozle

Wasz znak: D/RI/1895/2013 Kędzierzyn-Kozle, 11.10.2013

Nasz znak: TR-3/ 678/432-39/13

Dot.: uzgodnienia uzbrojenia gazowniczego w obrębie projektowanej sieci ciepłowniczej.

BIURO GOSPODARSTWA POWIATOWEGO
w Kędzierzynie - Kozlu
Wydział Budowlany i Architekcyjny
47-220 KĘDZIERZYN - KOZŁE
ul. Wodna 11

Polska Spółka Gazownictwa sp. z o.o. Oddział w Zabrze Zakład w Opolu Rozdziałnia Gazu w Kędzierzynie-Kozlu informuje niniejszym pismem, że uzgadniany branżowo rozwiązania projektowe i/w, w zakresie kolizji z siecią gazową z następującymi uwagami:

1. Sieci gazowe zaznaczono kolorem:

- żółtym niskiego ciśnienia stal DN 200, stal DN 150, stal DN 100 oraz przyłącza gazowe stal DN 80, stal DN 50 gazu ziemnego wysokometanowego

Sieci oraz przyłącza posadowione są na głębokości ok. 0,8 -1,2 m i pozostają w eksploatacji. Rozdziałnia Gazu Kędzierzyn - Kozle

2. Skrzyżowania i zbliżenia z sieciami gazowymi należy wykonać zgodnie z normą (1)
3. W trakcie wykonywania robót należy zachować bezpieczne odległości poziome od sieci gazowej zgodnie z rozporządzeniem (2).

4. W wypadku zbliżeń i skrzyżowań z siecią gazową w przypadku nie zachowania odległości normatywnych należy zabudować rury osłonowe.

5. Prace ziemne w pobliżu istniejącego uzbrojenia gazowego należy prowadzić ręcznie bez użycia sprzętu mechanicznego pod nadzorem przedstawiciela Rozdziałnia Gazu w Kędzierzynie - Kozlu.

6. W celu zapewnienia nadzoru nad robotami w obrębie czynnych gazociągów należy przed przystąpieniem do pracy przesłać stosowne zlecenie do Rozdziałnia Gazu w Kędzierzynie-Kozlu.
7. Sposób rozwiązania kolizji oraz zabezpieczenia sieci gazowej podlega odbiorowi przez przedstawiciela Rozdziałnia Gazu Kędzierzyn – Kozle.