

Starostwo Powiatowe w Kędzierzynie-Koźlu  
POWIATOWY ZESPÓŁ UZGADNIANIA  
DOKUMENTACJI PROJEKTOWYCH  
ul. Piastowska 15, 47-200 Kędzierzyn-Koźle  
tel (077) 482-38-10

KĘDZIERZYN-KOŹLE 30.03.2012

OPINIA NR 63/2012  
uzgodnienie dokumentacji projektowej

Przedmiot uzgodnienia : **Projekt przebudowy sieci c.o. z przyłączem do budynku**

Lokalizacja obiektu : **Kędzierzyn, ul. Bema**

Oznaczenie arkusza mapy : **484.211.032.1,-032.,-034.2**

Zlecniodawca :

**Miejski Zakład  
Energetyki Ciepłej Spółka z o.o.  
47-220 KĘDZIERZYN-KOŹLE  
Stalmacha 18**

Nr Zlecenia : **1786-1/2012**

Nazwa jednostki projektowej :

PUP "UTEX" sp z o.o.  
44-105 GLIWICE  
Strzeleckiego 27

ZESPÓŁ UZGADNIANIA DOKUMENTACJI PROJEKTOWEJ  
na posiedzeniu w dniu **22.02.2012**

uzgadnia lokalizację ww. obiektu z uwzględnieniem uwag:

Uwagi dodatkowe

Rozdzielnia Gazu w K-Koźlu -Uzgodniono zgodnie z pismem TR-3/252/432-9/2012 z dnia 05.03.2012

Rejon Dystrybucji WSCHÓD w K-Koźlu -Uzgodniono z uwagami zawartymi w piśmie z dnia 19.03.2012 r znak: RD3/6/RDE6/BK/1390/2012/2537 wystąpić do RD Wschód o warunki przebudowy i zabezpieczenia kolidujących linii energetycznych

Telekomunikacja Polska S.A.- zabrania się prowadzenia prac ziemnych sprzętem mechanicznym w odległości mniejszej niż 1m od domierzonego przekopem kontrolnym uzbrojenia podziemnego T.P.S.A. Prace ziemne wykonywać pod nadzorem TP S.A. i ATEM Polska . tel.77 455-78-11

Dział kanalizacji MWiK:

W miejscach skrzyżowań z istniejącymi urządzeniami kanalizacji sanitarnej oraz deszczowej prace wykonać pod nadzorem MWiK Sp z o.o.

NETIA- Prace pod nadzorem z zachowaniem ostrożności i normatywnych odległości , w zblizeniu < 3m ręcznie po wykonaniu przekopów kontrolnych.

Z upoważnienia Starosty  
mgr inż. Waldemar Norwak  
GEODETA POWIATOWY  
Kierownik Wydziału Geodezji, Kartografii,  
Katastru i Nieruchomości

# MAPA DO CELÓW PROJEKTOWYCH

SKALA 1:500

Województwo: OPOLSKIE

Jednostka ewidencyjna: KĘDZIERZYN-KOZŁE – 160301 1

Obręb: KĘDZIERZYN – 160301\_1.0044

Numer działki: 863/5-36/13

Godło mapy zasadniczej: 474-433-2343

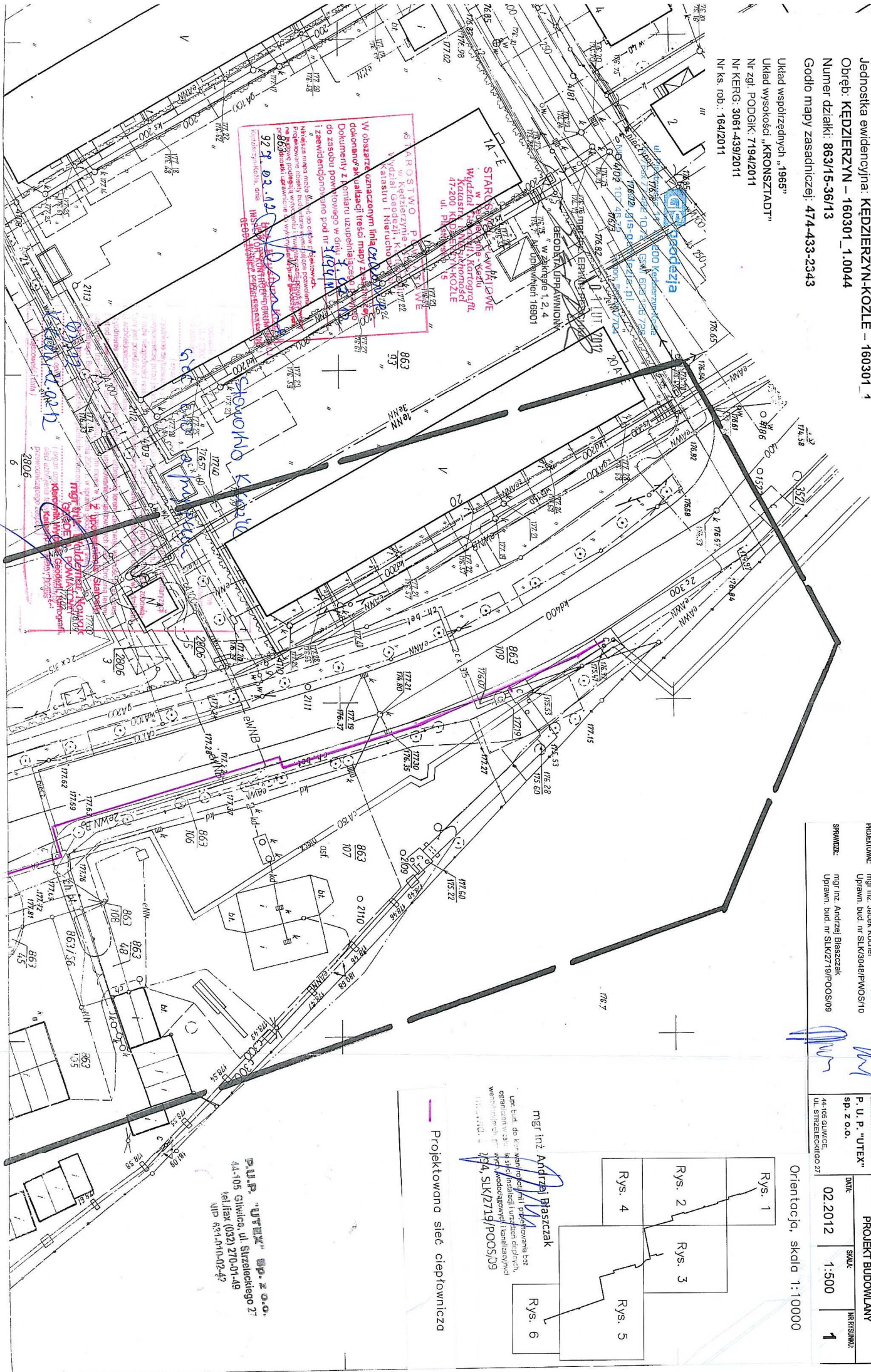
Układ współrzędnych „1965”

Układ wysokości „KRONSTADT”

Nr zgł. PODGIGK: 71942011

Nr KEREG: 3061-43912011

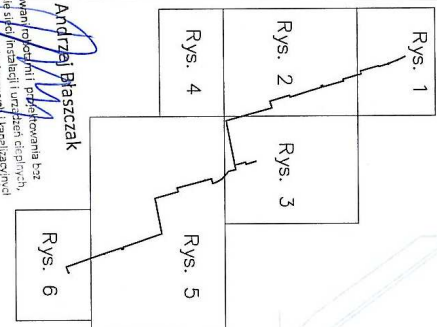
Nr ks. rob.: 16412011



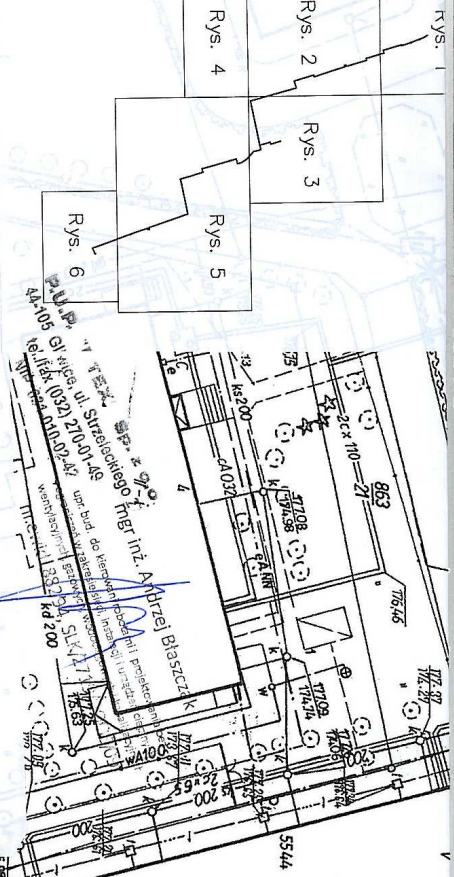
**W ostrzeżeniu oznaczonym linią czerwoną**  
 dokumenty w wyciągu treści mapy zasadniczej  
 do zasobu powiatowego w dniu 14.01.2012 r.  
 i zawieszono ono pod nr 119/12/12  
 Wskazuje mapę m. in. do celów projektowych  
 nie jest ona dokumentem prawnym i nie może być  
 używana do celów innych niż projektowe.  
 Wszelkie zmiany w danych technicznych  
 i wyciągu treści mapy zasadniczej  
 dokonane po dniu 14.01.2012 r.  
 nie są uwzględnione.

<b>TEMAT:</b> Przebudowa sieci ciepłowniczej wraz z przyłączami do budynków od komory przy ul. Bama (obok myjni) do komory przy ul. Bama 23 w Kędzierzynie - Koźle	<b>TEMATYSKAMU:</b> <b>ZAGOSPODAROWANIE TERENU</b>
<b>MIĘDZYUR:</b> Miastu Zakład Energetyki Ciepłej Sp. z o.o. ul. Pawła Stalmacha 18, 47-220 Kędzierzyn Koźle	
<b>PROJEKTOWY:</b> mgr inż. Jacek Kościel Uprawn. bud. nr SLK05048/PM/05/10	<b>JEDNOSTKA PROJEKTOWA:</b> <b>P. U. P. "UTEX"</b> sp. z o.o. 44-105 GŁIWICE, UL. STRZELCOWSKIEGO 27
<b>SPRAWDZIŁ:</b> mgr inż. Andrzej Błaszczyk Uprawn. bud. nr SLK2719/PM/05/09	<b>DATA:</b> 02.2012
	<b>SKALA:</b> 1:500
	<b>STRASIKOWIT:</b> 1

mgr inż. Andrzej Błaszczyk  
 Upr. bud. do kier. prac nad projektem i nadzorem nad bud. w zakresie sieci ciepłowniczych, ogrzewania, wentylacji i urządzeń sanitarnych  
 Wzrost: 178 cm, Ciężar ciała: 78 kg, Data urodzenia: 29.04.1964, SLK2719/PM/05/09



P.U.P. "UTEX" Sp. z o.o.  
 44-105 GŁIWICE, ul. Strzelckiego 27  
 tel/fax (032) 270-01-48  
 NIP 631-000-02-42



Projektowana siec ciepownicza

TEMAT: Przebudowa sieci ciepowniczej wraz z przyłączeniem do budynków od kamory przy ul. Berna (obok mijni) do kamory przy ul. Berna 29 w Kędzierzynie - Kozlu

INWESTOR: Miejski Zakład Energetyki Ciepłej Sp. z o.o. ul. Prawa Stalmachia 18, 47-220 Kędzierzyn Kozle

PROJEKTOWY: mgr inż. Jacek Kociel Uprawn. bud. nr SIK3048/PWOS/10

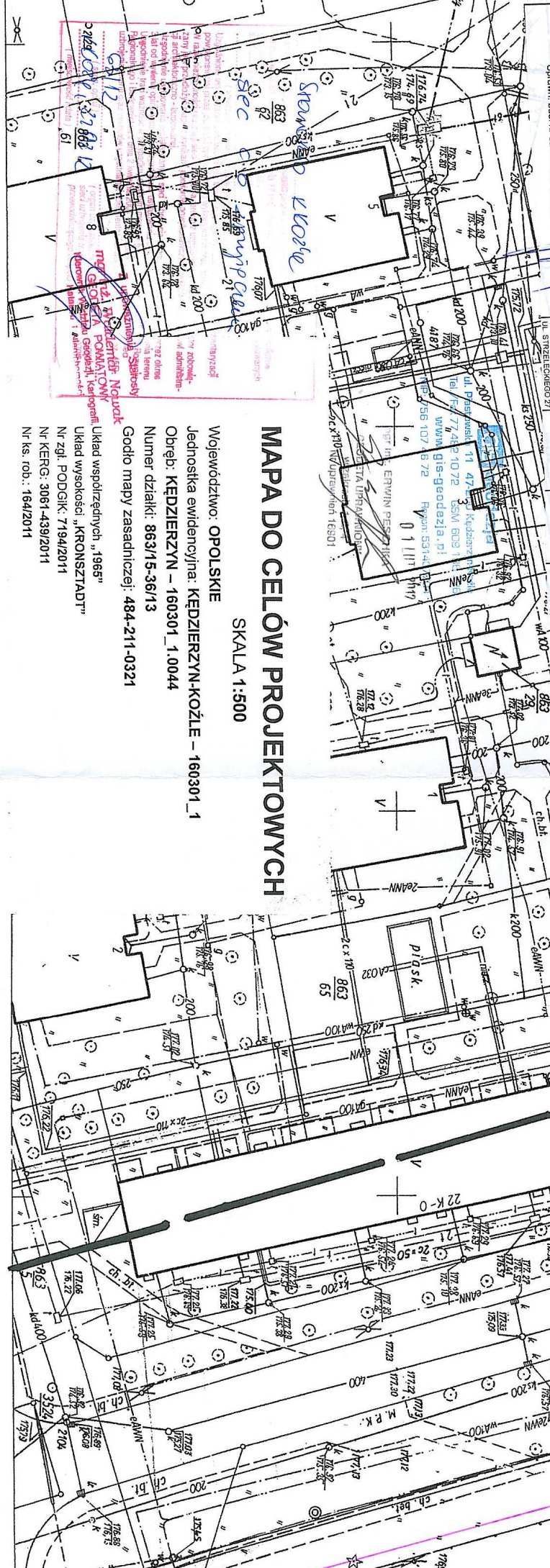
SPRAWCZA: mgr inż. Andrzej Błaszczyk Uprawn. bud. nr SIK2719/POSO/09

BIURO PROJEKTOWE: P. U. P. "UTEX" sp. z o.o. 44-168 GLIWICE, ul. STRZELECKA 27

DATA	SKALA	NR RYSUNKU
02.2012	1:500	2

TYTUŁ RYSUNKU: **ZAGOSPODAROWANIE TERENU**

PROJEKT BUDOWLANY



# MAPA DO CELÓW PROJEKTOWYCH

SKALA 1:500

Województwo: OPOLSKIE  
 Jednostka ewidencyjna: KĘDZIERZYN-KOZŁE – 160301\_1  
 Obręb: KĘDZIERZYN – 160301\_1.0044  
 Numer działki: 863/15-36/13  
 Godło mapy zasadniczej: 484-211-0321

Układ współrzędnych „1965”  
 Układ wysokości „KRONSTADT”  
 Nr zgl. PODGIK: 7194/2011  
 Nr KEREG: 3061-439/2011  
 Nr ks. rob.: 164/2011

10222 WJ. upr. 10222

Orientacja, skala 1:10000

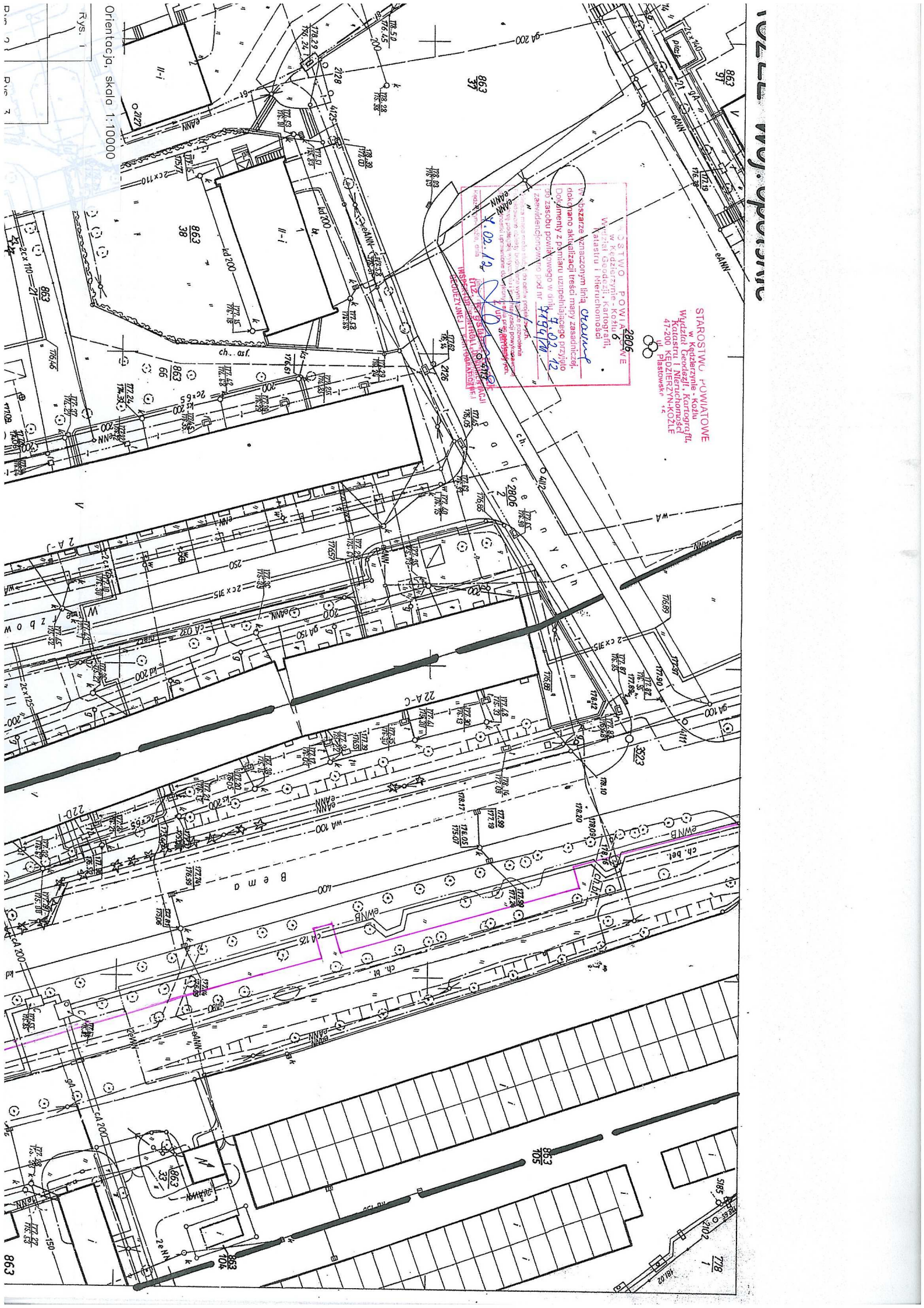
W sąsiedztwie planowanym linia **czarna**  
 dokonano aktualizacji treści mapy zasadniczej,  
 dokonywane z planu uzupelniajacego przylglo  
 dot. zasobu powiatowego w dniu **1.02.12**  
 i zarejestrowano go pod nr **11947/W**

OSTATWO POWIATOWE **2806** WE  
 w Kędzierzynie - Kozlu 6  
 Wydział Geodezji, Kartografii,  
 Katastru i Mierchności

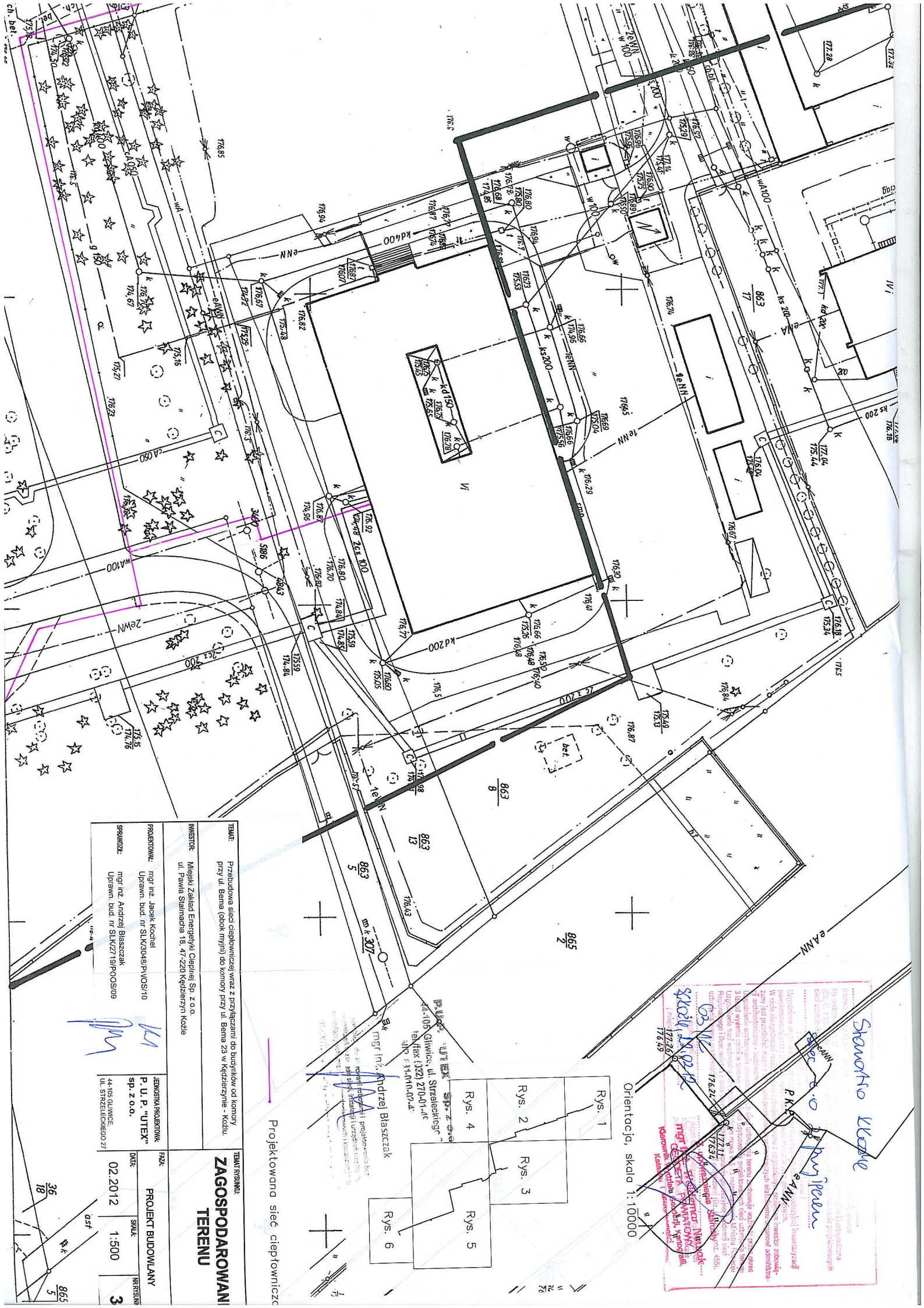
**1.02.12**

INSPEKCYJNY  
 INSPEKCYJNY

STAROSTWO POWIATOWE  
 w Kędzierzynie - Kozlu  
 Wydział i Mierchności  
 47-200 KĘDZIERZYN-KOZLU  
 Placowisko 16



863

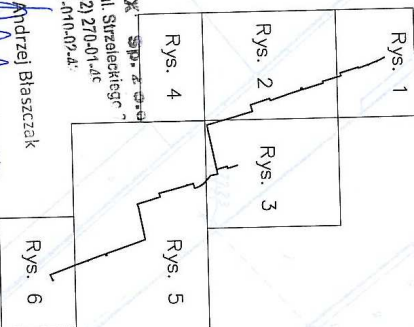


TYTUŁ:	Przebudowa sieci ciepłowniczej wraz z dołączaniem do budynków od komory przy ul. Berna (Dok. 17) do komory przy ul. Berna 23 w Kędzierzynie - Kozłu.
INWESTOR:	Miejski Zakład Energetyki Ciepłej Sp. z o.o. ul. Pawła Salmadra 18, 47-220 Kędzierzyn Kozłó
PROJEKTOWY:	mgr inż. Jacek Kociel Urząd w bud. nr SLK/3048/P/VO/S/10
SPRAWDZ.:	mgr inż. Andrzej Błaszczak Urząd w bud. nr SLK/2719/P/PO/S/09

TYTUŁ RYSUNKU:	ZAGOSPODAROWANIE TERENU
PROJEKT BUDOWLANY	
DATA:	02.20.12
SKALA:	1:500
NR RYSUNKU:	3

Projektowana sieć ciepłownicza

mgr inż. Andrzej Błaszczak  
ul. 105 Gliniec ul. Strzałek 109  
tel. (32) 270-01-46  
fax: 314111-07-41



Orientacja, skala 1:10000

**STANOWISKO WŁAŚCICIELA**

*Handwritten signature: Andrzej Błaszczak*

**PROJEKTOWY**

*Handwritten signature: Jacek Kociel*

**SPRAWDZĄCY**

*Handwritten signature: Andrzej Błaszczak*

**PROJEKT BUDOWLANY**

**DATA:** 02.20.12

**SKALA:** 1:500

**NR RYSUNKU:** 3

# MAPA DO PLANÓW PROJEKTOWYCH

SKALA 1:500

Województwo: OPOLSKIE

Jednostka ewidencyjna: KĘDZIERZYN-KOŹLE – 160301\_1

Obręb: KĘDZIERZYN – 160301\_1.0044

Numer działki: 863/5-36/13

Godło mapy zasadniczej: 484-211-0322

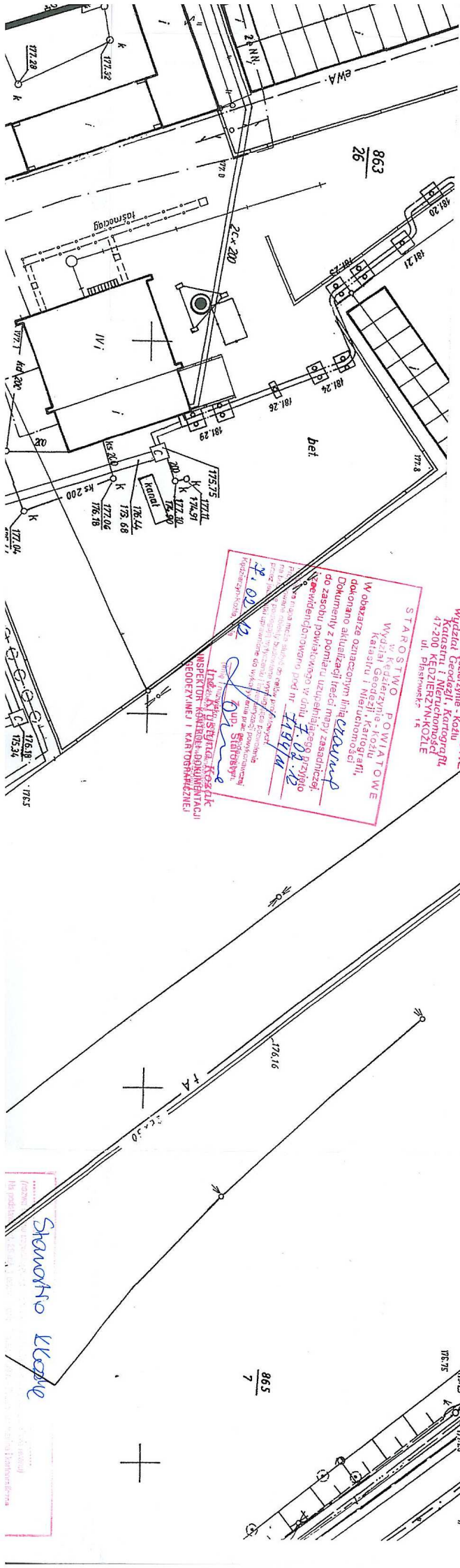
Układ współrzędnych „1965”

Układ wysokości „KRONSZTADT”

Nr zgł. PODGIG: 7194/2011

Nr KERIG: 3061-439/2011

Nr ks. rob.: 164/2011



**STAROSTWO POWIATOWE**  
W Kędzierzynie-Koźlu  
Wydział Geodezji, Kartografii,  
Katastru i Mierzości  
47-200 Kędzierzyn-Koźle  
ul. Pilsnicker 14

**STAROSTWO POWIATOWE**  
W Kędzierzynie-Koźlu  
Wydział Geodezji, Kartografii,  
Katastru i Mierzości  
47-200 Kędzierzyn-Koźle  
ul. Pilsnicker 14

**Geoinżynier**  
Dokonał aktualizacji treści mapy zasadniczej  
do zasobu powiatowego w dniu 27.08.2012 r.  
Sewidenciowano pod nr 1759/12

**Geoinżynier**  
Dokonał aktualizacji treści mapy zasadniczej  
do zasobu powiatowego w dniu 27.08.2012 r.  
Sewidenciowano pod nr 1759/12

**gis geografija**  
ul. Piłsudskiego 11, 47-200 Kędzierzyn-Koźle  
Tel./Fax: 77 482 10 72 GSM: 79 189 426  
www.gis-geografija.pl  
NIP: 756 07 48 72 REGON: 53060704

**PROF. ETN. ERWIN SZKAPKA**  
**GEODETA UPRAWNIENY**  
w zakresie 1.2.4  
Nr uprawnień 19301

*Stanisław Kozłowski*

Wydział Geodezji, Kartografii, Katastru i Mierzości  
47-200 Kędzierzyn-Koźle

# MAPA DO CELÓW PROJEKTOWYCH

SKALA 1:500

Województwo: OPOLSKIE

Jednostka ewidencyjna: KĘDZIERZYN-KOZŁE - 160301\_1

Obręb: KĘDZIERZYN - 160301\_1.0044

Numer działki: 863/15-36/13

Godło mapy zasadniczej: 484-211-0323

Układ współrzędnych „1965”

Układ wysokości „KRONSZTADT”

Nr zgł. PODGK: 7194/2011

Nr KERG: 3081-439/2011

Nr ks. rob.: 164/2011



ul. Piastowska 11 47-200 Kędzierzyn-Koźle  
 tel./fax 77 43 34 37 GSM Def. 77 43 34 37  
 www.gis-geodezja.pl  
 NIP: ZSN 107 48 72 Regon: 531407704  
 0 1111 2012

*mgr inż. ERWIN BIAŁASZCZAK*  
 GEODETA UPRAWNIENY  
 w zakresie 1, 2, 4  
 Nr uprawnień 169301

**STAROSTWO POWIATOWE**  
 w Kędzierzynie-Koźlu  
 Wydział Geodezji i Katastru  
 ul. Piastowska 16

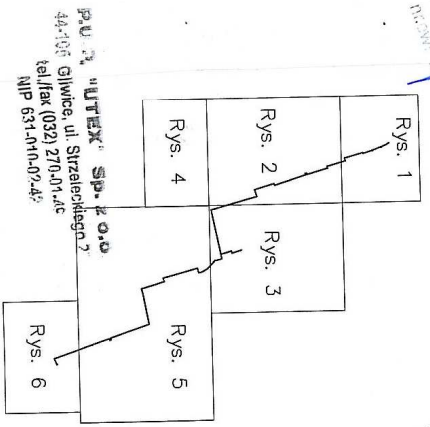
W obszarze oznaczonym linią *STYLOWA* dokonano aktualizacji treści mapy zasadniczej. Dokumenty z pomiaru uzupełniającego przyjęto do zasobu powiatowego w dniu *31.02.12*. I zezwiedniono w dniu *31.02.12*.

Niniejsza mapa ma służyć do celów projektowych. Projektowanie i realizację w tym zakresie powołano na podstawie podanych wytycznych i rysunków. Projektant nie ponosi odpowiedzialności za zmiany i błędy w terenie. Wytyczne i rysunki w całości zgodne z dokumentacją projektową. Data: *31.02.12*

*mgr inż. ERWIN BIAŁASZCZAK*  
 GEODETA UPRAWNIENY

*Stanowiąc kotło*  
*sieć c.o. z przynajmniej*  
*30000*

*mgr inż. WOLFGANG MOULOUK*  
 GEODETA UPRAWNIENY  
 w zakresie 1, 2, 4  
 Nr uprawnień 169301

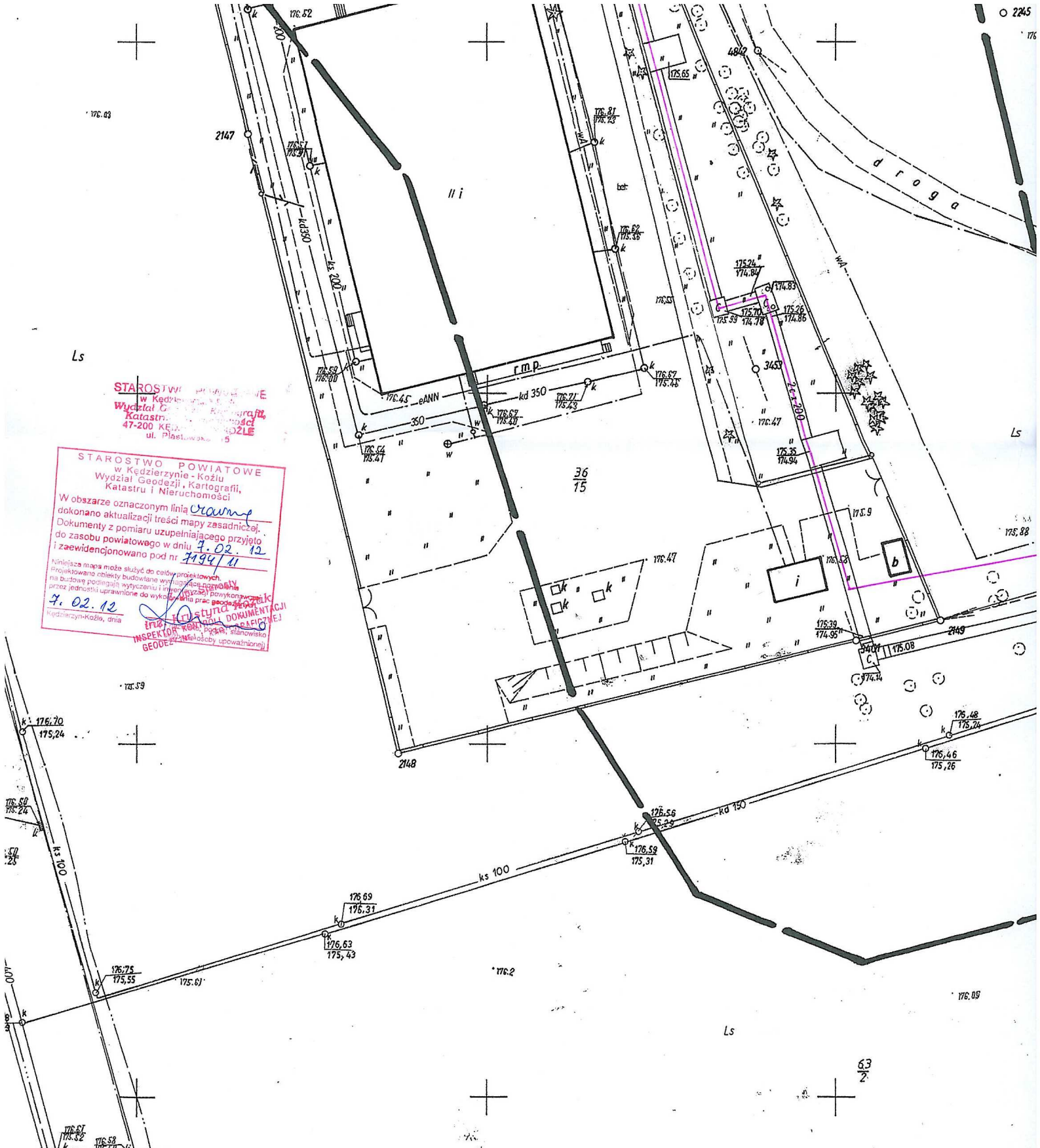


*mgr inż. Andrzej Białaszczak*  
 ul. Piastowska 11, 47-200 Kędzierzyn-Koźle  
 tel./fax 77 43 34 37 GSM Def. 77 43 34 37  
 www.gis-geodezja.pl  
 NIP: ZSN 107 48 72 Regon: 531407704  
 0 1111 2012

**SKALA 1:10000**

Projektowana sieć ciepłownicza

<b>TYTUŁ:</b>	Przebudowa sieci ciepłowniczej wraz z przyłączami do budynków od komory przy ul. Bema (obok myjni) do komory przy ul. Bema 23 w Kędzierzynie - Koźlu.	<b>TYTUŁ PRACOWNIKU:</b>	<b>ZAGOSPODAROWANIE TERENU</b>
<b>INWESTOR:</b>	Miejski Zakład Energetyki Ciepłej Sp. z o.o. ul. Pawła Stalmacha 18, 47-220 Kędzierzyn Koźle	<b>DATA:</b>	<b>PROJEKT BUDOWLANY</b>
<b>PROJEKTOWAŁ:</b>	mgr inż. Jacek Kociński Uprawn. bud. nr SLK3048/PWOS/10	<b>SKALA:</b>	<b>1:500</b>
<b>SPRAWDZIŁ:</b>	mgr inż. Andrzej Białaszczak Uprawn. bud. nr SLK2719/POOS/09	<b>NR RYSUNKU:</b>	<b>4</b>



STAROSTWO POWIATOWE  
w Kędzierzynie-Koźlu  
Wydział Geodezji, Kartografii,  
Katastru i Nieruchomości  
47-200 KĘDZIERZYN-KOŹLE  
ul. Piastowska 11/5

STAROSTWO POWIATOWE  
w Kędzierzynie-Koźlu  
Wydział Geodezji, Kartografii,  
Katastru i Nieruchomości  
W obszarze oznaczonym linią *czarną*  
dokonano aktualizacji treści mapy zasadniczej.  
Dokumenty z pomiaru uzupełniającego przyjęto  
do zasobu powiatowego w dniu *7.02.12*  
i zaevidencjonowano pod nr *7494/11*

Niniejsza mapa może służyć do celów projektowych.  
Projektowane obiekty budowlane wymagające pozwolenia  
na budowę podlegają wytyczeniu i mierzeniu (wzajemnie) powykonawczym  
przez jednostki uprawnione do wykonywania prac geodezyjnych.

*7.02.12*  
Kędzierzynie-Koźle, dnia *12.02.2012*

*Erwin Peschke*  
INSPEKTOR KONTROLI PRAC  
GEODEZYJNYCH I KARTOGRAFII

INSTRUMENTY DOKUMENTACJI  
I KARTOGRAFII

**CELÓW PROJEKTOWYCH**

SKALA 1:500

SKIE  
1a: KĘDZIERZYN-KOŹLE – 160301\_1  
1 – 160301\_1.0044  
5-36/13  
zrej: 484-211-0324



ul. Piastowska 11 47-200 Kędzierzynie-Koźle  
Tel./Fax 77 482 10 72 GSM 609 186 726  
www.gis-geodezja.pl  
NIP: 756 107 46 72 Regon: 531407704

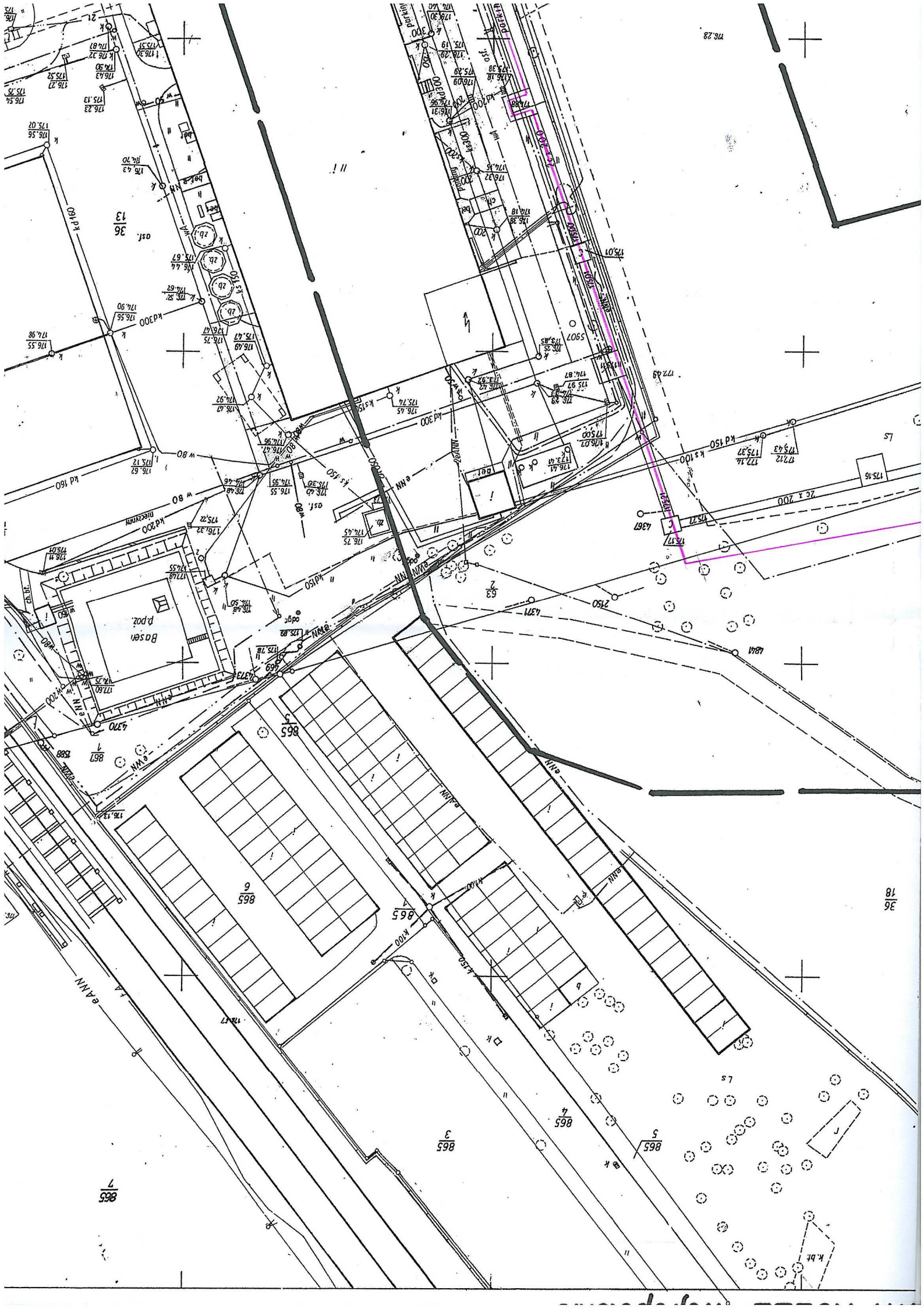
mgr Inż. ERWIN PESCHKE  
*Erwin Peschke*  
GEODETA UPRAWNIONY  
w zakresie 1, 2, 4  
Nr uprawnień 16901

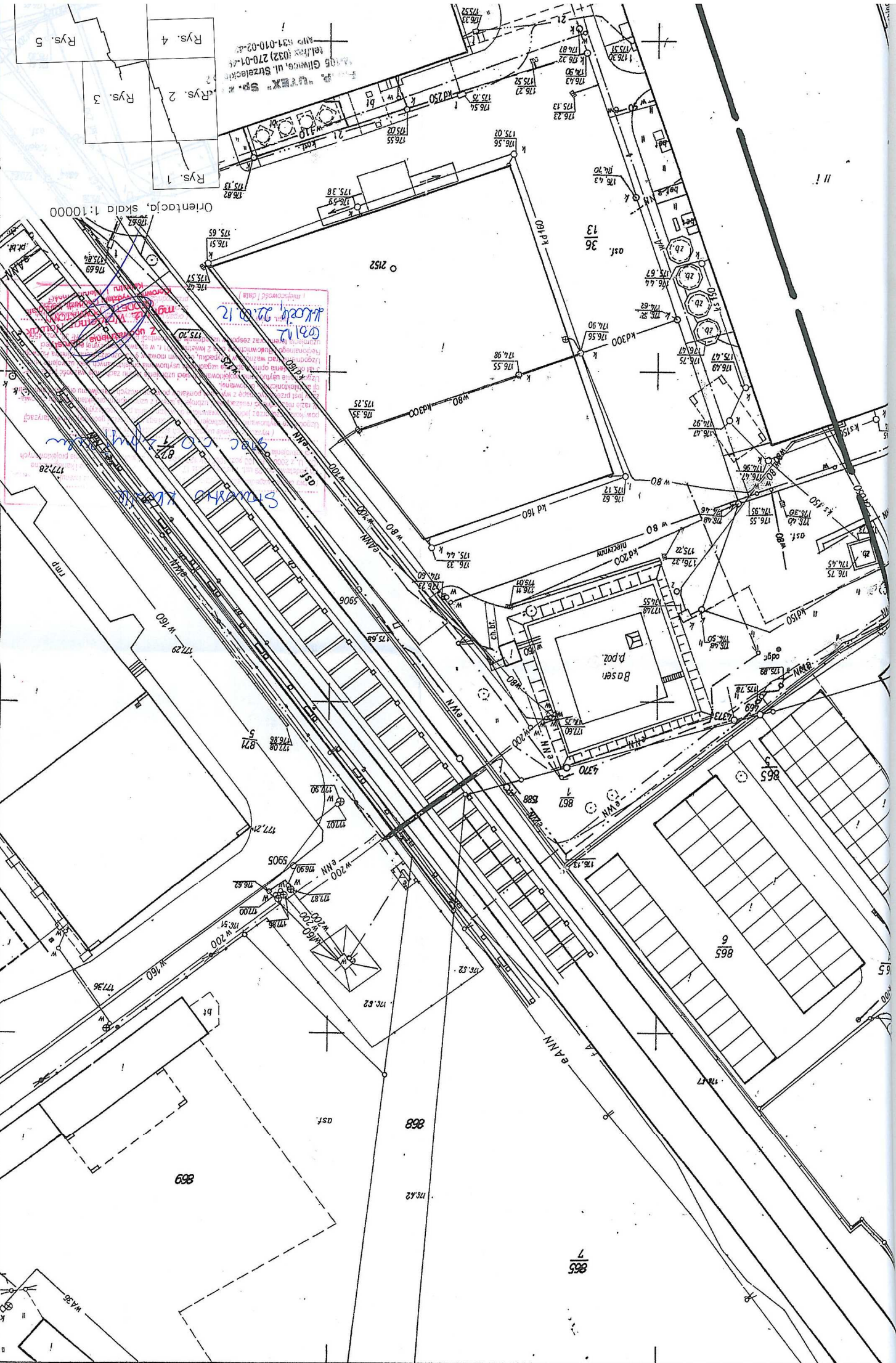
0 1 LUT 2012

65"  
SZTADT"  
11

175.76







ul. Główna, ul. Strzegomska  
tel. (032) 270-01-45  
M.P. 831-010-02-45

Rys. 1  
Rys. 2  
Rys. 3  
Rys. 4  
Rys. 5

Orientacja, skala 1:10000

*Handwritten notes in blue ink:*  
K300  
K330  
K420  
K430  
K450  
K470  
K480  
K490  
K500  
K510  
K520  
K530  
K540  
K550  
K560  
K570  
K580  
K590  
K600  
K610  
K620  
K630  
K640  
K650  
K660  
K670  
K680  
K690  
K700  
K710  
K720  
K730  
K740  
K750  
K760  
K770  
K780  
K790  
K800  
K810  
K820  
K830  
K840  
K850  
K860  
K870  
K880  
K890  
K900  
K910  
K920  
K930  
K940  
K950  
K960  
K970  
K980  
K990  
K1000

13  
36  
dst.

13  
36  
dst.

5  
871  
5905

6  
865

868

862

7  
865

869

11

95

STAROSZYWO POWIATOWE  
Wydział Geodezji i Inżynierii  
Katastru i Inżynierii  
ul. Piastów 47-200 KĘDZIERZYN-KOZŁE

W oparciu o aktualny stan terenu i dokumentację z pomiaru uzupełniającego przyjęto do zasobu powiatowego w dniu 14.02.12 i zawiadomiono pod nr 1411/12

Mapa jest materiałem służącym do celów projektowych. Nie należy jej kopiować, rozpowszechniać, wypożyczać, przekazywać, w tym w formie elektronicznej, ani w inny sposób, bez zgody geodety, który jest autorem projektu. Wszelkie zmiany w projekcie i planach nie są wykonywane bez zgody geodety, który jest autorem projektu.

14.02.12  
mgr inż. Andrzej Błaszczak  
NSP-GEODEZJA I KATASTRALNIEJ

36  
7

**geodezja**  
ul. Piastowska 11 47-200 Kędzierzyn-Koźle  
Tel./Fax 77 482 10 72 GSM 809 186 726  
WWW.GIS-GEODEZJA.PL  
NIP: 756 107 48 72 REGON: 531407204  
14.02.2012

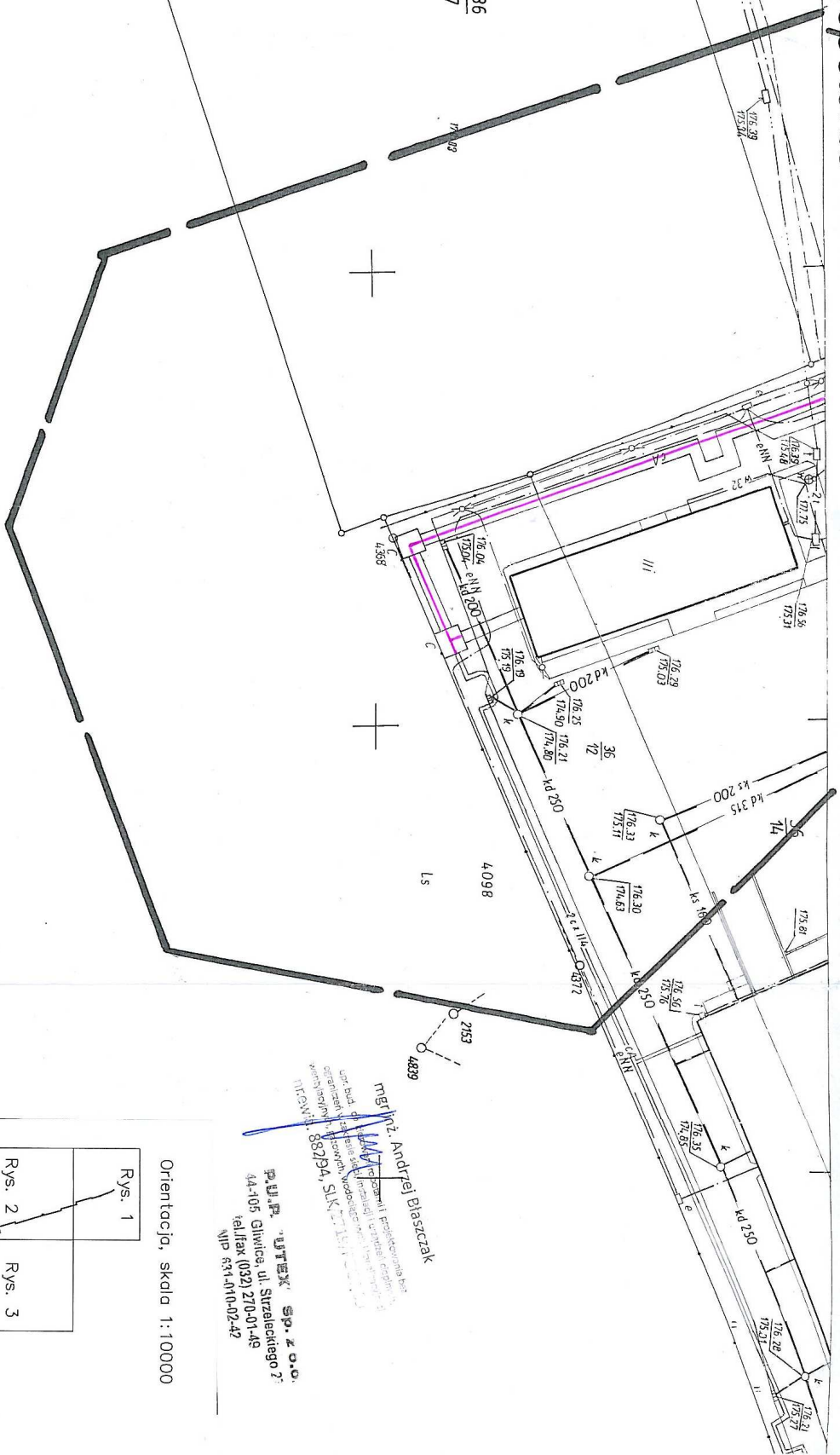
mgr inż. ERWIN PASZKOWSKI  
GEODETA DYPLOMOWANY  
w zakresie 1, 2, 4  
Nr uprawnień 166b1

# MAPA DO CELÓW PROJEKTOWYCH

SKALA 1:500

Województwo: OPOLSKIE  
Jednostka ewidencyjna: KĘDZIERZYN-KOZŁE - 160301\_1  
Obręb: KĘDZIERZYN - 150301\_1.0044  
Numer działki: 36/15-36/13  
Gofic/o mapy zasadniczej: 484-211-0342

Układ współrzędnych „1965”  
Układ wysokości „KRONSZTADT”  
Nr zgł. PODGŁK: 7194/2011  
Nr KERG: 3061-439/2011  
Nr ks. rob.: 164/2011

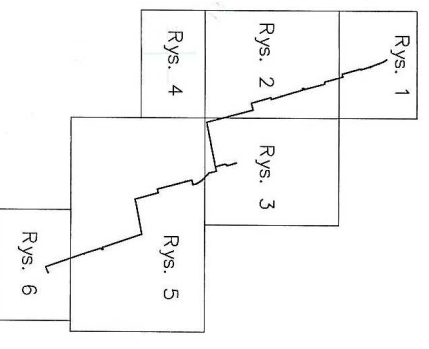


stanowo koźle  
Spec. c.o.z. panyruca

**Spec. c.o.z. panyruca**  
mgr inż. Andrzej Błaszczak  
14.02.12

Projektant: mgr inż. Andrzej Błaszczak  
Kierownik: mgr inż. Andrzej Błaszczak  
Katastru i Inżynierii

mgr inż. Andrzej Błaszczak  
P.U.P. „UTEX” Sp. z o.o.  
44-105 Gliwice, ul. Szybkockiego 7?  
tel/fax (032) 270-01-49  
nip 634-10-02-42



Orientacja, skala 1:10000

Projektowana sieć ciepłownicza

<p>TYTUŁ: Przebudowa sieci ciepłowniczej wraz z przyłączeniami do budynków od komory przy ul. Berna (obok myjni) do komory przy ul. Berna 23 w Kędzierzynie - Koźle.</p>		<p>TYTUŁ INSULI: ZAGOSPODAROWANIE TERENU</p>	
<p>INWESTOR: Miejski Zakład Energetyki Ciepłej Sp. z o.o. ul. Pawła Ślaimacha 18, 47-220 Kędzierzyn Koźle</p>		<p>PROJEKT BUDOWLANY</p>	
<p>PROJEKTOWAŁ: mgr inż. Jacek Kochel Uprawn. bud nr SLK3048/PWOS/1C</p>		<p>DATA: 02.2012</p>	
<p>SPRAWDZIŁ: mgr inż. Andrzej Błaszczak Uprawn. bud nr SLK2719/PWOS/06</p>		<p>SKALA: 1:500</p>	
<p>INSTRUMENTALNA PROJEKTOWAŁ: P. U. P. „UTEX” Sp. z o.o. 44-105 GLIWICE ul. Szybkockiego 7?</p>		<p>WERSJA: 6</p>	