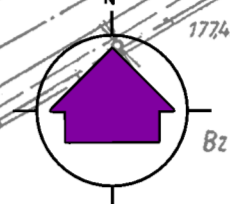


Investor (Zamawiający)	Miejski Zakład Energetyki Ciepłej Sp. z o.o. 47-220 Kędzierzyn-Koźle, ul. Stalmacha 18	Data	styczeń 2012 rok
Nazwa zadania	"Przebudowa sieci ciepłowniczej wraz z przyłączami do budynków od komory przy Placu Wolności 5 do komory przy ul. Traugutta w Kędzierzynie-Koźlu"	Nr rysunku	SC-01/1
Treść rysunku	Projekt zagospodarowania terenu sekcja 474.433.2322	Skala	1 : 500
PROJEKTOWAŁ	inż. Antoni Lizofczyk	Data	1.2012 rok
OPRACOWAŁ	mgr inż. Sebastian Sierzyński	Data	1.2012 rok
SPRAWDZIŁ	mgr inż. Andrzej Brzenk	Data	1.2012 rok
		Numer Uprawnień	1235/60
			327/80 i 864/93
			

Województwo : opolskie
Gmina : Kędzierzyn - Koźle
Obręb : Kędzierzyn
Położenie: ul. Dzierżonia, Judyňa
Działka nr : 898/2, 1390/1, 1039/2, 998/7
Sekcja : 474.433.2322
Skala : 1:500

Mapa do celów projektowych

- LEGENDA**
- obszar zakwalifikowanej mapy
 - projektowana sieć ciepłownicza
wysokoparametrowa (135/65°C)
 - projektowane przyłącze ciepłownicze
 - istniejąca sieć ciepłownicza do likwidacji
 - studzienka zaworowa/odw/odp
 - projektowana rura ochronna pod drogą
 - lokalizacja węzła ciepłowego
 - projektowana rura ochronna Arot
 - projektowana rura ochronna gazociągu
- UWAGA:**
Wszystkie prace budowlane w rejonie drzew i krzewów będą prowadzone ręcznie, aby w maksymalnym stopniu chronić ich korzenie.
W miejscu skrzyżowań i zbliżeń z kablami elektrycznymi i teletechnicznymi będą zastosowane zabezpieczenia kabli rurami dzielonymi typu Arot.



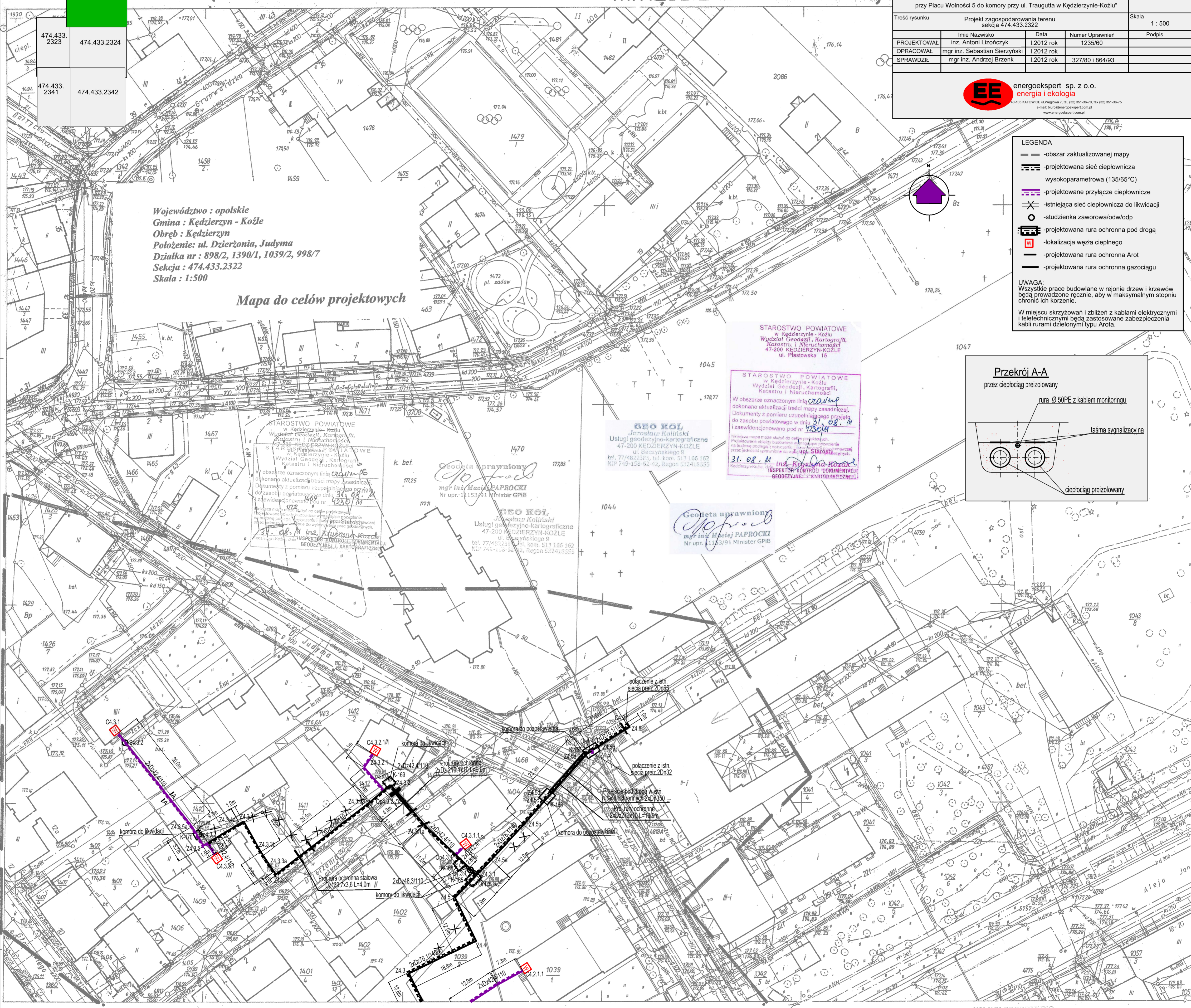
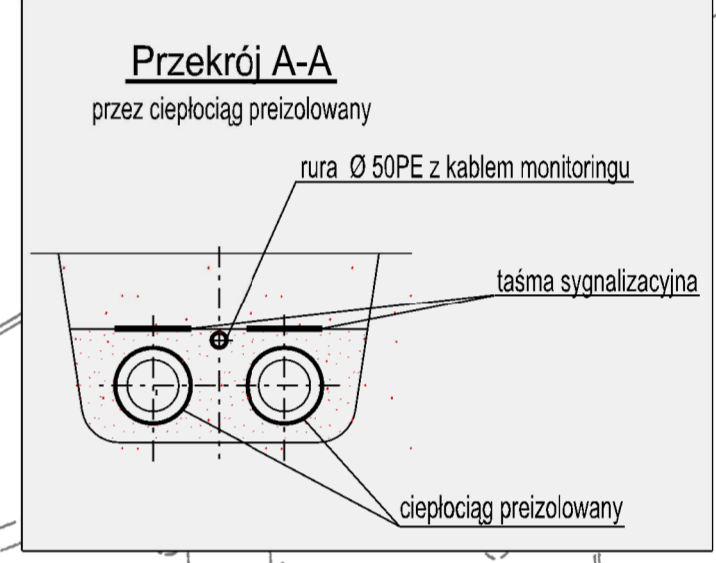
STAROSTWO POWIATOWE
w Kędzierzynie-Koźlu
Wydział Geodezji, Kartografii,
Katastru i Nieruchomości
47-200 KĘDZIERZYN-KOŹLE
ul. Piastowska 15

31.08.11
W obszarze oznaczonym linią **cramp** dokonano aktualizacji treści mapy zasadniczej. Dokumenty z pomiaru uzupełniającego przyjęły do zasobu powiatowego w dniu 31.08.11 i zewidencjonowano pod nr 4230/11.

31.08.11
mgr inż. **Krzysztof Kowalczyk**
INSPEKTOR KONTROLI DOKUMENTACJI
GEODEZYJNEJ I KARTOGRAFICZNEJ

GEO KOJ.
Jarosław Koliński
Usługi geodezyjno-kartograficzne
47-200 KĘDZIERZYN-KOŹLE
ul. Baczynskiego 9
tel. 77 462 23 85, tel. kom. 513 166 162
NIP 749-108-02-70, Regon 530741016

Geodeta uprawniony
mgr inż. **Maciej PAPROCKI**
Nr upr.: 11 553/91 Minister GPiB



474.433.2322
1:500

MAPA ZASADNICZA
Założona w r. 1980 przez
OKRĘGOWE PRZEDSIĘBIORSTWO GEODEZYJNO-KARTOGRAFICZNE
w OPOLU

TREŚĆ NAKŁADEK		

1844	2321	2411
		2324

USŁUGI GEODEZYJNO-KARTOGRAFICZNE
mgr inż. **Maciej Paprocki**
47-200 KĘDZIERZYN-KOŹLE
ul. Piastowska 1
NIP 749-108-02-70 Reg. 530741016

Geodeta uprawniony
mgr inż. **Maciej PAPROCKI**
Nr upr.: 11 553/91 Minister GPiB